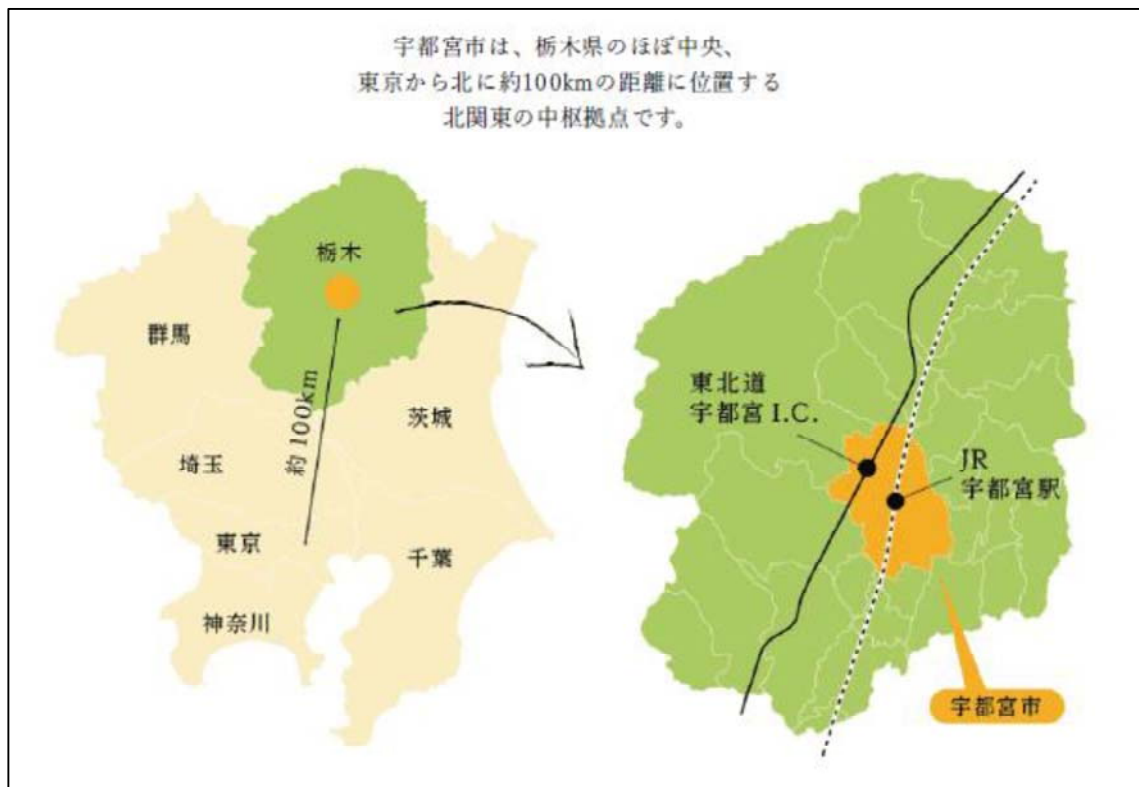


第2章 本市農業の現状と課題

1 本市の概況

(1) 全体

- ① 市制執行 明治29年4月1日
- ② 立地 栃木県のほぼ中央、東京から北に約100kmの距離に位置し、東京圏から東北・北海道方面に向かう国土の発展軸である「北東国土軸」と、「北関東新産業東西軸」の結節点に位置する北関東の中核拠点
- ③ 面積 416.85km²（県土の6.5%）
- ④ 人口 520,157人 ※2019年1月1日現在
- ⑤ 産業構造 第一次産業：0.4% 第二次産業：43.1% 第三次産業：56.5%
（2015年度栃木県市町村民経済計算）
- ⑥ 交通 南北の主な交通：東北新幹線、東北自動車道
東西の主な交通：北関東自動車道など
- ⑦ 地勢 広大で肥沃な関東平野のほぼ北端に位置し、市域北部は丘陵地帯が連なり、北部から東部にかけて鬼怒川が貫流し、中央部には田川が流れる。
- ⑧ 気温 年間平均気温15.2℃（2018年）
- ⑨ 日照時間 年間2,156.3時間（2018年）



(2) 農業**① 概況**

首都圏や都市近郊に位置するという地理的な優位性や鬼怒川水系を中心とした良好な水田地帯，市域東西部の台地畑作地帯で形成されるおおよそ10,000haに及ぶ広大な経営耕地を基盤とした有利な生産条件を生かしながら，水稲を基幹作物として，園芸，花き，果樹，畜産など多様な農業が展開され，市内，県内はもとより，首都圏への農産物の供給基地としての役割を果たしています。

② 農業者

本市の農家戸数は5,218戸であり，うち984戸が専業農家で，2,921戸が兼業農家になっています。また，集落営農組織数は25経営体となっています。

また，認定農業者は，767経営体となっており，そのうち，米，麦等の土地利用型農業が250経営体，野菜や果樹が466経営体，畜産が51経営体になっています。

【農家戸数】

| 種 別 | 農家戸数 | 割 合 |
|-------|---------|--------|
| 販売農家 | 3,905 戸 | 74.8% |
| 専業農家 | 984 戸 | 18.8% |
| 兼業農家 | 2,921 戸 | 56.0% |
| 自給的農家 | 1,313 戸 | 25.2% |
| 合 計 | 5,218 戸 | 100.0% |

(出典：2015年農林業センサス)

【認定農業者数（2018年度末現在）】

| 種 別 | 経営体数 | 割 合 |
|--------------------|-----------------|--------|
| I 型（米，麦などの土地利用型農業） | 250（うち法人 3）経営体 | 32.6% |
| II 型（野菜や果樹） | 466（うち法人 29）経営体 | 60.8% |
| III 型（畜産） | 51（うち法人 7）経営体 | 6.6% |
| 合 計 | 767（うち法人 39）経営体 | 100.0% |

(出典：宇都宮市資料)

③ 農地

ア 農業振興地域整備計画の概要

本市の農業振興地域整備計画は、1972（昭和47）年に策定し、その後社会経済情勢の変化に対応して、見直しを行っています。本計画は、総合的に農業の振興を図っていく地域を明確にし、地域の整備に必要な農業施策を計画的に実施することによって農業農村地域の健全な発展を図ることを目的としています。

【都市計画法と農業振興地域の整備に関する法律による区分別面積】

| | | | | |
|-------------------|----------|---|----------|-----------|
| 市内総面積 41,685ha | 市街化区域 | } | 農地（都市農地） | |
| | 9,341ha | | 約500ha | |
| | 市街化調整区域 | | 農業振興地域 | |
| | 32,344ha | | 24,481ha | 農用地区域（青地） |
| | | | 10,193ha | 14,288ha |

【農業振興地域の土地利用状況（2017.12.31現在）】

（単位：ha）

| 区分 | 総面積 | 農用地 | | | | 農業用 施設用地 | 混牧 林地 | 左以外の 山林原野 | その他 | |
|----------|--------|--------|-------|-------|-----------|-------------|----------|--------------|-------|--------|
| | | 田 | 畑 | 樹園地 | 採草 放牧地 | | | | | |
| 現 農業振興地域 | 24,481 | 12,048 | 8,859 | 2,394 | 757 | 38 | 50 | — | 2,130 | 10,253 |
| 況 農用地区域 | 10,193 | 10,036 | 8,400 | 1,260 | 367 | 9 | 20 | — | 88 | 49 |
| 農振白地地域 | 14,288 | 2,012 | 459 | 1,134 | 390 | 29 | 30 | — | 2,042 | 10,204 |

イ ほ場整備

2017年度末現在で、ほ場整備計画地区8,305haのうち、7,338haの整備が実施されており、計画全体の88.4%まで整備が進んでいます。

⑤ 農業産出額

2017年に発表された本市の農業産出額は219.3億円であり、うち主な品目は野菜が81.6億円、次いで米が67.8億円、畜産が32.1億円、果実が21.1億円となっています。

【農業産出額（2017年発表）】

| 品目 | 農業産出額 | 割合 | 品目 | 農業産出額 | 割合 |
|----|--------|-------|-----|---------|--------|
| 米 | 67.8億円 | 30.9% | 花き | 10.8億円 | 4.9% |
| 麦 | 2.3億円 | 1.1% | 畜産 | 32.1億円 | 14.6% |
| 野菜 | 81.6億円 | 37.2% | その他 | 3.6億円 | 1.7% |
| 果実 | 21.1億円 | 9.6% | 合計 | 219.3億円 | 100.0% |

(出典：農林水産省の2016年市町村別農業産出額の推計結果)

【本市で生産されている主な農産物（栽培面積，出荷量，生産額）】

広大で肥沃な農地と豊富な水資源に加え、長い日照時間など、農業にとって恵まれた環境のもと、米を基幹作物とし、トマト、梨、いちご、にら、アスパラガスなどの様々な農産物が生産されています。

| | 品目 | 栽培面積 | 出荷量 | 生産額 | 備考 |
|-------|-----------|---------|----------|-----------|--|
| 穀類・豆類 | 米 | 4,795ha | 17,450t | 4,003百万円 | 2017年産（JA うつのみや調べ） |
| | 小麦 | 345ha | 1,183t | 20百万円 | 2017年産（JA うつのみや調べ） |
| | 二条大麦 | 477ha | 1,983t | 156百万円 | 2017年産（JA うつのみや調べ） |
| | 大豆 | 184ha | 291t | 18百万円 | 2017年産（JA うつのみや調べ） |
| 野菜・果実 | いちご | 33ha | 1,506t | 1,715百万円 | 2017年産（JA うつのみや調べ） |
| | トマト | 30ha | ※4,218t | ※1,206百万円 | 2017年産（JA うつのみや調べ） ※上三川町分含む。 |
| | にら | 11ha | 237t | 136百万円 | 2017年産（JA うつのみや調べ） |
| | きゅうり | 3ha | 221t | 68百万円 | 2017年産（JA うつのみや調べ） |
| | アスパラガス | 7.3ha | 110t | 121百万円 | 2017年産（JA うつのみや調べ） |
| | たまねぎ | 8.7ha | 405t | 36百万円 | 2017年産（JA うつのみや調べ） |
| | 梨 | 179ha | ※3,430t | ※941百万円 | 2017年産 （JA うつのみや・宇梨農協調べ） ※上三川町分含む。 |
| 花き | ゆり | 2.3ha | 656千本 | 151百万円 | 2017年産（JA うつのみや調べ） |
| | ばら | ※2.1ha | ※1,545千本 | ※149百万円 | 2017年産（JA うつのみや調べ） ※上三川町分含む。 |
| 畜産 | 肥育牛（黒毛和種） | 13戸 | 355頭 | 430百万円 | 2017年産（JA うつのみや調べ） |
| | 肥育牛（交雑種） | 1戸 | 18頭 | 16百万円 | 2017年産（JA うつのみや調べ） |

(出典：河内地方の農業・農村)

⑥ 農産物の流通状況

農業産出額ベースで試算すると、JA・市場出荷が約4割であり、直売、通販、契約栽培など、消費者や実需者との直接取引が約6割になっています。

| 指 標 | | 現状（2017年） |
|--------------------------|-------------|---------------------|
| 農業産出額（市内外に流通する宇都宮産農産物の額） | | 219.3 億円 |
| 内 訳 | うちJA出荷・市場出荷 | 90.4 億円 (41.2%) |
| | 米麦 | 40.0 億円 |
| | 園芸 | 44.0 億円 |
| | 畜産 | 6.4 億円 |
| | うち直売その他直販 | 128.9 億円 (58.8%) |
| | 米麦 | 31.2 億円 |
| | 園芸 | 69.5 億円 |
| | 畜産 | 28.2 億円 |

（出典：農業産出額に基づいた本市の推計）

【参考：地域食料自給率⁶】

本市の地域食料自給率は、農林水産省の地域食料自給率計算シート⁷に基づき試算すると、カロリーベース、生産額ベースともに30%程度になります。なお、農林水産省が公表する都道府県別食料自給率によると、栃木県の食料自給率は、カロリーベースで70%、生産額ベースで112%となっており、国の食料自給率を上回っております。

また、本市の農業産出額219億円に対して、本市の家庭内消費における農産物の市場規模は258億円（2017年家計調査より推計）であり、家庭内消費の85%を担うことができる計算になります。

（地域食料自給率の計算方法）

地域のカロリーベース食料自給率（%）

$$= 1人1日当たり地域産供給熱量(kcal/人日) / 1人1日当たり総供給熱量(kcal/人日)$$

地域の生産額ベース食料自給率（%）

$$= 地域産の食料の国内生産額(万円) / 地域の食料の国内消費仕向額(万円)$$

⁶ その地域に住む人々が消費する食料が、その地域で生産された農産物等により、どの程度賅われているかを表すもの

⁷ 地域の人口と主要な農産物等の生産量を入力することにより、その地域のカロリーベース食料自給率及び生産額ベース食料自給率を簡易的に計算できるシート

◆宇都宮市



◆ 基本情報 ◆ ※【 】内は出典

- 人 口 5 2 0 , 1 5 7 人【2019. 1. 1 現在推計人口】
- 世 帯 数 2 2 5 , 4 1 2 戸【2019. 1. 1 現在推計世帯数】
- 市 街 化 区 域 9 , 3 0 7 ha【2018. 12. 31 現在 GIS 集計値】
- 市街化調整区域 3 2 , 3 6 0 ha【2018. 12. 31 現在 GIS 集計値】
- 農業振興地域農用地 1 0 , 1 9 3 ha【2017. 12. 31 現在土地利用状況】

※【 】内は出典

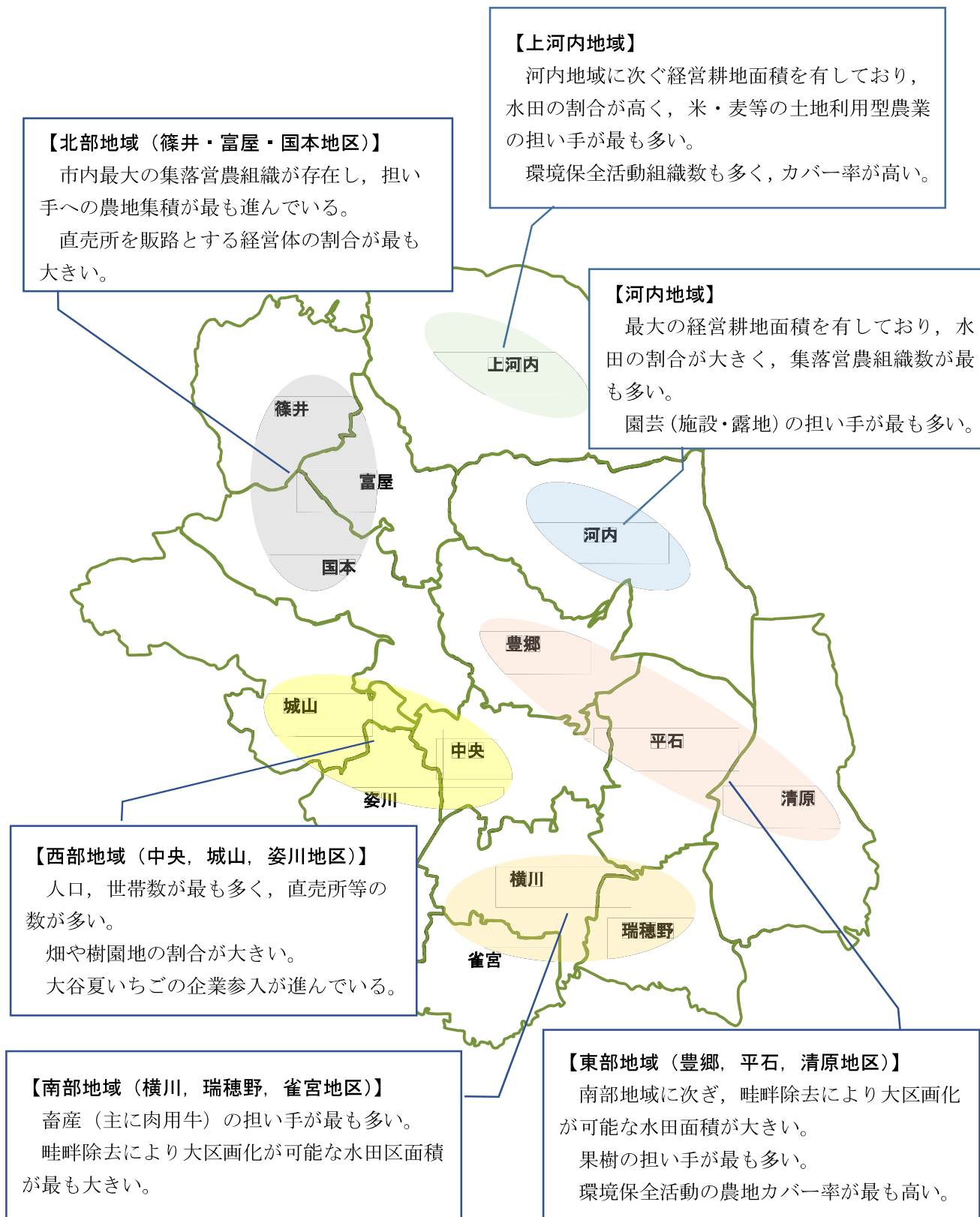
| | | | |
|-----|---|--|--------------------------------|
| 生産力 | ◆ 農地 | 全体面積（経営耕地）9,899ha【2015 農林業センサス】 | |
| | | 田 88% 畑 9% 樹 3% | 7,338ha ←ほ場整備面積 |
| | | 24% ←10ha 以上の大規模経営体が耕作する農地の割合【2015 農林業センサス】 9% ←20ha 以上の大規模経営体が耕作する農地の割合【2015 農林業センサス】 1,260ha ←畔を外すと大区画になる農地の面積【2018 水田再整備方針策定に関する調査】 674 ←耕作放棄地（ha）【2015 農林業センサス】 | |
| 生産力 | ◆ 農業者 | 農家戸数 5,218 戸【2015 農林業センサス】 | |
| | | 販売農家 75% 自給的農家 25% | 後継者のいない販売農家 2,071 戸 |
| | | 274 252 113 70 45 ←認定農業者 754 経営体 110 ←過去 5 年間の新規就農者 25 ←集落営農組織 | 認定農業者区分 米麦等 施設園芸 露地園芸 果樹 畜産 |
| | ◆ 作物別経営体数（延べ）【2015 農林業センサス】 | 米・麦・いも・豆 4,008 野菜 3,764 果実 732 69 | |
| 販売力 | ◆ 販売施設【農産物直売所等設置状況調査】 | ◆ 直売を販路とする経営体【2015 農林業センサス】 | |
| | 23 ←直売所数 63 ←小売店数 | 経営体数 3,970 経営体 17% ←直売を販路とする経営体の割合 | |
| 地域力 | ◆ 多面的農地維持活動カバー率 | ◆ 農園 | |
| | 【2018 多面的支払交付金交付実績より集計】 農業振興地域農用地 40% ←カバー率 | 【2018 市民農園開設状況調査、うつのみや観光農園】 市民農園数 10 区画数 575 観光農園数 23 | |

第2章 本市農業の現状と課題

(4) 地域別の状況

地域の実情を踏まえた地域の農業者の話し合いによる合意形成や、効果的な事業の実施に向け、地域別の現状や特徴を整理し、地域と共有していきます。

※ 以下の6地域は、地域農業の担い手や担い手に集積する農地について話し合う「人・農地プラン」地域会合の単位地域です。



◆中央



◆ 基本情報 ◆

- 人 口 185,100人
- 世帯数 88,067戸
- 市街化区域 3,916ha
- 市街化調整区域 76ha
- 農業振興地域農用地 0ha

| | | | | | | | | | | | | | | | | | | |
|---|---|----------------|-------------|---|------------|----------|---------|-----------------|------------|--------------|--|--|--|-----|------|------|----|----|
| 生産力 | <p>◆ 農地</p> <table border="1" style="width: 100%;"> <tr> <td colspan="3" style="text-align: center;">全体面積（経営耕地）32ha</td> </tr> <tr> <td style="text-align: center;">田 73%</td> <td style="text-align: center;">畑 21%</td> <td style="text-align: center;">樹 6%</td> </tr> </table> <p>0ha ←ほ場整備面積 0% ←10ha以上の大規模経営体が耕作する農地の割合 0% ←20ha以上の大規模経営体が耕作する農地の割合 0% ←畔を外すと大区画になる農地の面積</p> <p>11 ←耕作放棄地（ha）</p> | 全体面積（経営耕地）32ha | | | 田 73% | 畑 21% | 樹 6% | | | | | | | | | | | |
| | 全体面積（経営耕地）32ha | | | | | | | | | | | | | | | | | |
| | 田 73% | 畑 21% | 樹 6% | | | | | | | | | | | | | | | |
| <p>◆ 農業者</p> <table border="1" style="width: 100%;"> <tr> <td colspan="2" style="text-align: center;">農家戸数 82戸</td> </tr> <tr> <td style="text-align: center;">販売農家 48%</td> <td style="text-align: center;">自給的農家 52%</td> </tr> </table> <p>後継者のいない販売農家23戸</p> <table border="1" style="width: 100%;"> <tr> <td style="text-align: center;">2</td> <td style="text-align: center;">5</td> <td style="text-align: center;">1</td> <td style="text-align: center;">1</td> <td rowspan="2" style="text-align: center;">←認定農業者9経営体</td> </tr> <tr> <td colspan="4" style="text-align: center;">←過去5年間の新規就農者</td> </tr> </table> <p style="text-align: right;">認定農業者区分</p> <table border="1" style="width: 100%;"> <tr> <td style="text-align: center;">米麦等</td> <td style="text-align: center;">施設園芸</td> <td style="text-align: center;">露地園芸</td> <td style="text-align: center;">果樹</td> <td style="text-align: center;">畜産</td> </tr> </table> <p>0 ←集落営農組織</p> | 農家戸数 82戸 | | 販売農家 48% | 自給的農家 52% | 2 | 5 | 1 | 1 | ←認定農業者9経営体 | ←過去5年間の新規就農者 | | | | 米麦等 | 施設園芸 | 露地園芸 | 果樹 | 畜産 |
| 農家戸数 82戸 | | | | | | | | | | | | | | | | | | |
| 販売農家 48% | 自給的農家 52% | | | | | | | | | | | | | | | | | |
| 2 | 5 | 1 | 1 | ←認定農業者9経営体 | | | | | | | | | | | | | | |
| ←過去5年間の新規就農者 | | | | | | | | | | | | | | | | | | |
| 米麦等 | 施設園芸 | 露地園芸 | 果樹 | 畜産 | | | | | | | | | | | | | | |
| <p>◆ 作物別経営体数（延べ）</p> <table border="1" style="width: 100%;"> <tr> <td style="text-align: center;">米・麦・いも・豆 34</td> <td rowspan="3" style="text-align: center;">←ほうれんそう、ねぎ等</td> </tr> <tr> <td style="text-align: center;">野菜 47</td> </tr> <tr> <td style="text-align: center;">果実 9 ←うめ等</td> </tr> </table> <p>0 ←畜産</p> | 米・麦・いも・豆 34 | ←ほうれんそう、ねぎ等 | 野菜 47 | 果実 9 ←うめ等 | | | | | | | | | | | | | | |
| 米・麦・いも・豆 34 | ←ほうれんそう、ねぎ等 | | | | | | | | | | | | | | | | | |
| 野菜 47 | | | | | | | | | | | | | | | | | | |
| 果実 9 ←うめ等 | | | | | | | | | | | | | | | | | | |
| 販売力 | <p>◆ 販売施設</p> <table border="1" style="width: 100%;"> <tr> <td style="text-align: center;">1 ←直売所数</td> <td style="text-align: center;">40 ←小売店数</td> </tr> </table> | 1 ←直売所数 | 40 ←小売店数 | <p>◆ 直売を販路とする経営体</p> <table border="1" style="width: 100%;"> <tr> <td colspan="2" style="text-align: center;">経営体数 42経営体</td> </tr> <tr> <td style="text-align: center;">1%</td> <td style="text-align: center;">←直売を販路とする経営体の割合</td> </tr> </table> | 経営体数 42経営体 | | 1% | ←直売を販路とする経営体の割合 | | | | | | | | | | |
| | 1 ←直売所数 | 40 ←小売店数 | | | | | | | | | | | | | | | | |
| 経営体数 42経営体 | | | | | | | | | | | | | | | | | | |
| 1% | ←直売を販路とする経営体の割合 | | | | | | | | | | | | | | | | | |
| 地域力 | <p>◆ 多面的農地維持活動カバー率</p> <table border="1" style="width: 100%;"> <tr> <td style="text-align: center;">農業振興地域農用地</td> </tr> <tr> <td style="text-align: center;">0% ←カバー率</td> </tr> </table> | 農業振興地域農用地 | 0% ←カバー率 | <p>◆ 農園</p> <table border="1" style="width: 100%;"> <tr> <td style="text-align: center;">市民農園数 1</td> <td style="text-align: center;">観光農園数</td> </tr> <tr> <td style="text-align: center;">区画数 12</td> <td style="text-align: center;">0</td> </tr> </table> | 市民農園数 1 | 観光農園数 | 区画数 12 | 0 | | | | | | | | | | |
| | 農業振興地域農用地 | | | | | | | | | | | | | | | | | |
| 0% ←カバー率 | | | | | | | | | | | | | | | | | | |
| 市民農園数 1 | 観光農園数 | | | | | | | | | | | | | | | | | |
| 区画数 12 | 0 | | | | | | | | | | | | | | | | | |

◆平石



◆ 基本情報 ◆

- 人口 31,128人
- 世帯数 13,792戸
- 市街化区域 497ha
- 市街化調整区域 1,618ha
- 農業振興地域農用地 785ha

| | | | | | | | | | | | | | | | | | | | | | | | | | | | | | | | |
|---|---|---------|--------|---|---------------|---|--------------|-------|-----|-----------------|---------|---|--------------|--|--|--|-----|------|------|----|----|---|---------|--|--|--|--|--|--|--|--|
| 生産力 | <p>◆ 農地</p> <p style="text-align: center;">全体面積（経営耕地）743ha</p> <table border="1" style="width: 100%;"> <tr> <td style="width: 92%;">田</td> <td style="width: 5%;">畑</td> <td style="width: 3%;">樹</td> </tr> <tr> <td style="text-align: center;">554ha</td> <td colspan="2">←ほ場整備面積</td> </tr> </table> <p>15% ←10ha以上の大規模経営体が耕作する農地の割合</p> <p>6% ←20ha以上の大規模経営体が耕作する農地の割合</p> <p>146ha ←畔を外すと大区画になる農地の面積</p> <p>24 ←耕作放棄地（ha）</p> | 田 | 畑 | 樹 | 554ha | ←ほ場整備面積 | | | | | | | | | | | | | | | | | | | | | | | | | |
| | 田 | 畑 | 樹 | | | | | | | | | | | | | | | | | | | | | | | | | | | | |
| | 554ha | ←ほ場整備面積 | | | | | | | | | | | | | | | | | | | | | | | | | | | | | |
| <p>◆ 農業者</p> <p style="text-align: center;">農家戸数 427戸</p> <table border="1" style="width: 100%;"> <tr> <td style="width: 80%;">販売農家</td> <td style="width: 20%;">自給的農家</td> </tr> <tr> <td style="text-align: center;">80%</td> <td style="text-align: center;">20%</td> </tr> </table> <p>後継者のいない販売農家 48%</p> <table border="1" style="width: 100%;"> <tr> <td style="width: 27%;">27</td> <td style="width: 14%;">14</td> <td style="width: 4%;">4</td> <td style="width: 7%;">7</td> <td style="width: 2%;">2</td> <td>←認定農業者 54 経営体</td> <td style="text-align: right;">認定農業者区分</td> </tr> <tr> <td style="text-align: center;">8</td> <td colspan="4">←過去5年間の新規就農者</td> <td style="text-align: center;">米麦等</td> <td style="text-align: center;">施設園芸</td> <td style="text-align: center;">露地園芸</td> <td style="text-align: center;">果樹</td> <td style="text-align: center;">畜産</td> </tr> <tr> <td style="text-align: center;">4</td> <td colspan="4">←集落営農組織</td> <td colspan="5"></td> </tr> </table> | 販売農家 | 自給的農家 | 80% | 20% | 27 | 14 | 4 | 7 | 2 | ←認定農業者 54 経営体 | 認定農業者区分 | 8 | ←過去5年間の新規就農者 | | | | 米麦等 | 施設園芸 | 露地園芸 | 果樹 | 畜産 | 4 | ←集落営農組織 | | | | | | | | |
| 販売農家 | 自給的農家 | | | | | | | | | | | | | | | | | | | | | | | | | | | | | | |
| 80% | 20% | | | | | | | | | | | | | | | | | | | | | | | | | | | | | | |
| 27 | 14 | 4 | 7 | 2 | ←認定農業者 54 経営体 | 認定農業者区分 | | | | | | | | | | | | | | | | | | | | | | | | | |
| 8 | ←過去5年間の新規就農者 | | | | 米麦等 | 施設園芸 | 露地園芸 | 果樹 | 畜産 | | | | | | | | | | | | | | | | | | | | | | |
| 4 | ←集落営農組織 | | | | | | | | | | | | | | | | | | | | | | | | | | | | | | |
| <p>◆ 作物別経営体数（延べ）</p> <table border="1" style="width: 100%;"> <tr> <td style="width: 365%;">米・麦・いも・豆 365</td> <td></td> </tr> <tr> <td style="width: 106%;">野菜 106</td> <td>←トマト、きゅうり等</td> </tr> <tr> <td style="width: 48%;">果実 48</td> <td>←なし等</td> </tr> <tr> <td style="width: 5%;">5</td> <td>←肉牛</td> </tr> </table> | 米・麦・いも・豆 365 | | 野菜 106 | ←トマト、きゅうり等 | 果実 48 | ←なし等 | 5 | ←肉牛 | | | | | | | | | | | | | | | | | | | | | | | |
| 米・麦・いも・豆 365 | | | | | | | | | | | | | | | | | | | | | | | | | | | | | | | |
| 野菜 106 | ←トマト、きゅうり等 | | | | | | | | | | | | | | | | | | | | | | | | | | | | | | |
| 果実 48 | ←なし等 | | | | | | | | | | | | | | | | | | | | | | | | | | | | | | |
| 5 | ←肉牛 | | | | | | | | | | | | | | | | | | | | | | | | | | | | | | |
| 販売力 | <p>◆ 販売施設</p> <table border="1" style="width: 100%;"> <tr> <td style="width: 1;">1</td> <td>←直売所数</td> </tr> <tr> <td style="width: 2;">2</td> <td>←小売店数</td> </tr> </table> | 1 | ←直売所数 | 2 | ←小売店数 | <p>◆ 直売を販路とする経営体</p> <table border="1" style="width: 100%;"> <tr> <td colspan="2" style="text-align: center;">経営体数 349 経営体</td> </tr> <tr> <td style="width: 20%;">20%</td> <td>←直売を販路とする経営体の割合</td> </tr> </table> | 経営体数 349 経営体 | | 20% | ←直売を販路とする経営体の割合 | | | | | | | | | | | | | | | | | | | | | |
| | 1 | ←直売所数 | | | | | | | | | | | | | | | | | | | | | | | | | | | | | |
| 2 | ←小売店数 | | | | | | | | | | | | | | | | | | | | | | | | | | | | | | |
| 経営体数 349 経営体 | | | | | | | | | | | | | | | | | | | | | | | | | | | | | | | |
| 20% | ←直売を販路とする経営体の割合 | | | | | | | | | | | | | | | | | | | | | | | | | | | | | | |
| 地域力 | <p>◆ 多面的農地維持活動カバー率</p> <table border="1" style="width: 100%;"> <tr> <td style="width: 28%;">28%</td> <td>←カバー率</td> </tr> </table> | 28% | ←カバー率 | <p>◆ 農園</p> <table border="1" style="width: 100%;"> <tr> <td style="width: 0;">0</td> <td>市民農園数</td> </tr> <tr> <td style="width: 0;">0</td> <td>観光農園数</td> </tr> <tr> <td style="width: 0;">0</td> <td>区画数</td> </tr> <tr> <td style="width: 0;">0</td> <td></td> </tr> </table> | 0 | 市民農園数 | 0 | 観光農園数 | 0 | 区画数 | 0 | | | | | | | | | | | | | | | | | | | | |
| | 28% | ←カバー率 | | | | | | | | | | | | | | | | | | | | | | | | | | | | | |
| 0 | 市民農園数 | | | | | | | | | | | | | | | | | | | | | | | | | | | | | | |
| 0 | 観光農園数 | | | | | | | | | | | | | | | | | | | | | | | | | | | | | | |
| 0 | 区画数 | | | | | | | | | | | | | | | | | | | | | | | | | | | | | | |
| 0 | | | | | | | | | | | | | | | | | | | | | | | | | | | | | | | |

◆清原



◆ 基本情報 ◆

- 人 口 30,404人
- 世 帯 数 12,872戸
- 市 街 化 区 域 695ha
- 市街化調整区域 3,518ha
- 農業振興地域農用地 1,147ha

| | | | | | | | | | | | | | |
|---|---|----------------|--------------|-----------------|--|---|--------------|--------------|---------------|-----------------|------|------|----|
| 生産力 | <p>◆ 農地</p> <p style="text-align: center;">全体面積（経営耕地）818ha</p> <table border="1" style="width: 100%;"> <tr> <td style="text-align: center;">田 63%</td> <td style="text-align: center;">畑 26%</td> <td style="text-align: center;">樹 11%</td> </tr> </table> <p style="text-align: center;">806ha</p> <p>15% ←10ha以上の大規模経営体が耕作する農地の割合 ↑ほ場整備面積</p> <p>4% ←20ha以上の大規模経営体が耕作する農地の割合</p> <p>110ha ←畔を外すと大区画になる農地の面積</p> <p>134 ←耕作放棄地（ha）</p> | 田 63% | 畑 26% | 樹 11% | | | | | | | | | |
| | 田 63% | 畑 26% | 樹 11% | | | | | | | | | | |
| | <p>◆ 農業者</p> <p style="text-align: center;">農家戸数 547戸</p> <table border="1" style="width: 100%;"> <tr> <td style="text-align: center;">販売農家 70%</td> <td style="text-align: center;">自給的農家 30%</td> </tr> </table> <p>後継者のいない販売農家 57%</p> <table border="1" style="width: 100%;"> <tr> <td style="text-align: center;">16</td> <td style="text-align: center;">30</td> <td style="text-align: center;">9</td> <td style="text-align: center;">15</td> <td style="text-align: center;">1</td> <td>←認定農業者 71 経営体</td> </tr> </table> <p>17 ←過去5年間の新規就農者</p> <p>0 ←集落営農組織</p> <table border="1" style="width: 100%;"> <tr> <td style="text-align: center;">米麦等</td> <td style="text-align: center;">施設園芸</td> <td style="text-align: center;">露地園芸</td> <td style="text-align: center;">果樹</td> <td style="text-align: center;">畜産</td> </tr> </table> <p style="text-align: right;">認定農業者区分</p> | 販売農家 70% | 自給的農家 30% | 16 | 30 | 9 | 15 | 1 | ←認定農業者 71 経営体 | 米麦等 | 施設園芸 | 露地園芸 | 果樹 |
| 販売農家 70% | 自給的農家 30% | | | | | | | | | | | | |
| 16 | 30 | 9 | 15 | 1 | ←認定農業者 71 経営体 | | | | | | | | |
| 米麦等 | 施設園芸 | 露地園芸 | 果樹 | 畜産 | | | | | | | | | |
| <p>◆ 作物別経営体数（延べ）</p> <table border="1" style="width: 100%;"> <tr> <td style="text-align: center;">米・麦・いも・豆 320</td> <td></td> </tr> <tr> <td style="text-align: center;">野菜 395</td> <td>←トマト、はくさい、さといも等</td> </tr> <tr> <td style="text-align: center;">果実 152</td> <td>←なし等</td> </tr> <tr> <td style="text-align: center;">3</td> <td>←肉牛 1, 採卵鶏 2</td> </tr> </table> | 米・麦・いも・豆 320 | | 野菜 395 | ←トマト、はくさい、さといも等 | 果実 152 | ←なし等 | 3 | ←肉牛 1, 採卵鶏 2 | | | | | |
| 米・麦・いも・豆 320 | | | | | | | | | | | | | |
| 野菜 395 | ←トマト、はくさい、さといも等 | | | | | | | | | | | | |
| 果実 152 | ←なし等 | | | | | | | | | | | | |
| 3 | ←肉牛 1, 採卵鶏 2 | | | | | | | | | | | | |
| 販売力 | <p>◆ 販売施設</p> <table border="1" style="width: 100%;"> <tr> <td style="text-align: center;">3</td> <td>←直売所数</td> </tr> <tr> <td style="text-align: center;">3</td> <td>←小売店数</td> </tr> </table> | 3 | ←直売所数 | 3 | ←小売店数 | <p>◆ 直売を販路とする経営体</p> <table border="1" style="width: 100%;"> <tr> <td colspan="2" style="text-align: center;">経営体数 387 経営体</td> </tr> <tr> <td style="text-align: center;">25%</td> <td>←直売を販路とする経営体の割合</td> </tr> </table> | 経営体数 387 経営体 | | 25% | ←直売を販路とする経営体の割合 | | | |
| | 3 | ←直売所数 | | | | | | | | | | | |
| 3 | ←小売店数 | | | | | | | | | | | | |
| 経営体数 387 経営体 | | | | | | | | | | | | | |
| 25% | ←直売を販路とする経営体の割合 | | | | | | | | | | | | |
| 地域力 | <p>◆ 多面的農地維持活動カバー率</p> <table border="1" style="width: 100%;"> <tr> <td style="text-align: center;">農業振興地域農用地 100%</td> </tr> <tr> <td style="text-align: center;">61%</td> <td>←カバー率</td> </tr> </table> | 農業振興地域農用地 100% | 61% | ←カバー率 | <p>◆ 農園</p> <table border="1" style="width: 100%;"> <tr> <td style="text-align: center;">市民農園数 0</td> <td style="text-align: center;">観光農園数</td> </tr> <tr> <td style="text-align: center;">区画数 0</td> <td style="text-align: center;">3</td> </tr> </table> | 市民農園数 0 | 観光農園数 | 区画数 0 | 3 | | | | |
| | 農業振興地域農用地 100% | | | | | | | | | | | | |
| 61% | ←カバー率 | | | | | | | | | | | | |
| 市民農園数 0 | 観光農園数 | | | | | | | | | | | | |
| 区画数 0 | 3 | | | | | | | | | | | | |

◆瑞穂野

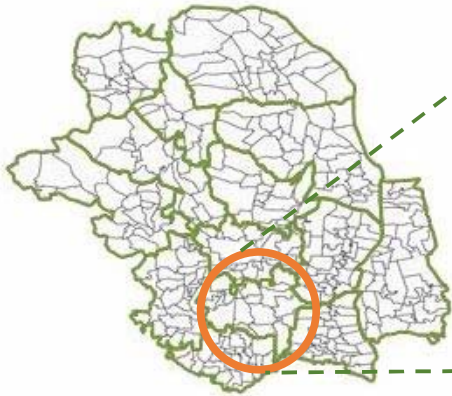


◆ 基本情報 ◆

- 人口 9,964人
- 世帯数 3,422戸
- 市街化区域 73ha
- 市街化調整区域 1,881ha
- 農業振興地域農用地 639ha

| | | | | | | | | | | | | |
|---|---|---|--|---------------|-------|-------|------|------------------|-----|------|------|----|
| 生産力 | <p>◆ 農地</p> <p style="text-align: center;">全体面積（経営耕地）564ha</p> <table border="1" style="width: 100%;"> <tr> <td style="width: 89%; text-align: center;">田 89%</td> <td style="width: 11%; text-align: center;">畑 11%</td> </tr> </table> <p>721ha ←ほ場整備面積</p> <p>22% ←10ha以上の大規模経営体が耕作する農地の割合</p> <p>13% ←20ha以上の大規模経営体が耕作する農地の割合</p> <p>234ha ←畔を外すと大区画になる農地の面積</p> <p>34 ←耕作放棄地 (ha)</p> | 田 89% | 畑 11% | | | | | | | | | |
| | 田 89% | 畑 11% | | | | | | | | | | |
| | <p>◆ 農業者</p> <p style="text-align: center;">農家戸数 372戸</p> <table border="1" style="width: 100%;"> <tr> <td style="width: 78%; text-align: center;">販売農家 78%</td> <td style="width: 22%; text-align: center;">自給的農家 22%</td> </tr> </table> <p>後継者のいない販売農家 53%</p> <table border="1" style="width: 100%;"> <tr> <td style="width: 13%; text-align: center;">8</td> <td style="width: 27%; text-align: center;">27</td> <td style="width: 10%; text-align: center;">10</td> <td style="width: 7%; text-align: center;">7</td> <td style="width: 43%; text-align: center;">←認定農業者 52 経営体</td> </tr> </table> <p>4 ←過去5年間の新規就農者</p> <p>0 ←集落営農組織</p> <table border="1" style="width: 100%;"> <tr> <td style="width: 15%; text-align: center;">米麦等</td> <td style="width: 15%; text-align: center;">施設園芸</td> <td style="width: 15%; text-align: center;">露地園芸</td> <td style="width: 15%; text-align: center;">果樹</td> <td style="width: 40%; text-align: center;">畜産</td> </tr> </table> | 販売農家 78% | 自給的農家 22% | 8 | 27 | 10 | 7 | ←認定農業者 52 経営体 | 米麦等 | 施設園芸 | 露地園芸 | 果樹 |
| 販売農家 78% | 自給的農家 22% | | | | | | | | | | | |
| 8 | 27 | 10 | 7 | ←認定農業者 52 経営体 | | | | | | | | |
| 米麦等 | 施設園芸 | 露地園芸 | 果樹 | 畜産 | | | | | | | | |
| <p>◆ 作物別経営体数（延べ）</p> <table border="1" style="width: 100%;"> <tr> <td style="width: 65%; text-align: center;">米・麦・いも・豆 283</td> <td style="width: 35%;"></td> </tr> <tr> <td style="width: 50%; text-align: center;">野菜 285</td> <td style="width: 50%; text-align: center;">←たまねぎ, いちご等</td> </tr> <tr> <td style="width: 10%; text-align: center;">果実 5</td> <td style="width: 90%; text-align: center;">←ぶどう等</td> </tr> <tr> <td style="width: 10%; text-align: center;">畜産 7</td> <td style="width: 90%; text-align: center;">←肉牛 3, 乳牛 2, 豚 2</td> </tr> </table> | 米・麦・いも・豆 283 | | 野菜 285 | ←たまねぎ, いちご等 | 果実 5 | ←ぶどう等 | 畜産 7 | ←肉牛 3, 乳牛 2, 豚 2 | | | | |
| 米・麦・いも・豆 283 | | | | | | | | | | | | |
| 野菜 285 | ←たまねぎ, いちご等 | | | | | | | | | | | |
| 果実 5 | ←ぶどう等 | | | | | | | | | | | |
| 畜産 7 | ←肉牛 3, 乳牛 2, 豚 2 | | | | | | | | | | | |
| 販売力 | <p>◆ 販売施設</p> <p>2 ←直売所数</p> <p>0 ←小売店数</p> | <p>◆ 直売を販路とする経営体</p> <p style="text-align: center;">経営体数 291 経営体</p> <p>18% ←直売を販路とする経営体の割合</p> | | | | | | | | | | |
| | 地域力 | <p>◆ 多面的農地維持活動カバー率</p> <p style="text-align: center;">農業振興地域農用地</p> <p>0% ←カバー率</p> | <p>◆ 農園</p> <table border="1" style="width: 100%;"> <tr> <td style="width: 50%; text-align: center;">市民農園数 0</td> <td style="width: 50%; text-align: center;">観光農園数</td> </tr> <tr> <td style="width: 50%; text-align: center;">区画数 0</td> <td style="width: 50%; text-align: center;">0</td> </tr> </table> | 市民農園数 0 | 観光農園数 | 区画数 0 | 0 | | | | | |
| 市民農園数 0 | | 観光農園数 | | | | | | | | | | |
| 区画数 0 | 0 | | | | | | | | | | | |

◆横川



◆ 基本情報 ◆

- 人 口 36,813人
- 世帯数 16,351戸
- 市街化区域 484ha
- 市街化調整区域 1,083ha
- 農業振興地域農用地 502ha

| | | | | | | | | |
|---|--|---|--|---------------|-------|-------|-------|--------|
| 生産力 | <p>◆ 農地</p> <p style="text-align: center;">全体面積（経営耕地）563ha</p> <table border="1" style="width: 100%;"> <tr> <td style="width: 91%; text-align: center;">田 91%</td> <td style="width: 9%; text-align: center;">畑 9%</td> </tr> </table> <p>373ha ←ほ場整備面積</p> <p>19% ←10ha以上の大規模経営体が耕作する農地の割合</p> <p>8% ←20ha以上の大規模経営体が耕作する農地の割合</p> <p>76ha ←畔を外すと大区画になる農地の面積</p> <p>27 ←耕作放棄地（ha）</p> | 田 91% | 畑 9% | | | | | |
| | 田 91% | 畑 9% | | | | | | |
| | <p>◆ 農業者</p> <p style="text-align: center;">農家戸数 361戸</p> <table border="1" style="width: 100%;"> <tr> <td style="width: 73%; text-align: center;">販売農家 73%</td> <td style="width: 27%; text-align: center;">自給的農家 27%</td> </tr> </table> <p>後継者のいない販売農家 52%</p> <p>16 18 8 7 ←認定農業者 49 経営体</p> <p>9 ←過去5年間の新規就農者</p> <p>1 ←集落営農組織</p> <p style="text-align: right;">認定農業者区分</p> <table border="1" style="width: 100%; text-align: center;"> <tr> <td style="width: 25%;">米麦等</td> <td style="width: 25%;">施設園芸</td> <td style="width: 25%;">露地園芸</td> <td style="width: 25%;">果樹</td> <td style="width: 20%;">畜産</td> </tr> </table> | 販売農家 73% | 自給的農家 27% | 米麦等 | 施設園芸 | 露地園芸 | 果樹 | 畜産 |
| 販売農家 73% | 自給的農家 27% | | | | | | | |
| 米麦等 | 施設園芸 | 露地園芸 | 果樹 | 畜産 | | | | |
| <p>◆ 作物別経営体数（延べ）</p> <table border="1" style="width: 100%;"> <tr> <td style="width: 60%; text-align: center;">米・麦・いも・豆 256</td> <td></td> </tr> <tr> <td style="width: 60%; text-align: center;">野菜 254</td> <td>←ほうれんそう、さといも等</td> </tr> <tr> <td style="width: 10%; text-align: center;">4</td> <td>←果実</td> </tr> <tr> <td style="width: 10%; text-align: center;">畜産 12</td> <td>←肉牛 12</td> </tr> </table> | 米・麦・いも・豆 256 | | 野菜 254 | ←ほうれんそう、さといも等 | 4 | ←果実 | 畜産 12 | ←肉牛 12 |
| 米・麦・いも・豆 256 | | | | | | | | |
| 野菜 254 | ←ほうれんそう、さといも等 | | | | | | | |
| 4 | ←果実 | | | | | | | |
| 畜産 12 | ←肉牛 12 | | | | | | | |
| 販売力 | <p>◆ 販売施設</p> <p>3 ←直売所数</p> <p>1 ←小売店数</p> | <p>◆ 直売を販路とする経営体</p> <p style="text-align: center;">経営体数 265 経営体</p> <p>14% ←直売を販路とする経営体の割合</p> | | | | | | |
| | 地域力 | <p>◆ 多面的農地維持活動カバー率</p> <p style="text-align: center;">農業振興地域農用地</p> <p>22% ←カバー率</p> | <p>◆ 農園</p> <table border="1" style="width: 100%;"> <tr> <td style="width: 50%;">市民農園数 0</td> <td style="width: 50%;">観光農園数</td> </tr> <tr> <td>区画数 0</td> <td>1</td> </tr> </table> | 市民農園数 0 | 観光農園数 | 区画数 0 | 1 | |
| 市民農園数 0 | | 観光農園数 | | | | | | |
| 区画数 0 | 1 | | | | | | | |

◆雀宮



◆ 基本情報 ◆

- 人口 41,342人
- 世帯数 16,818戸
- 市街化区域 745ha
- 市街化調整区域 1,051ha
- 農業振興地域農用地 559ha

| | | | | | | |
|---|--|---|---|---------|-------|--------|
| 生産力 | <p>◆ 農地</p> <p style="text-align: center;">全体面積（経営耕地）463ha</p> <table border="1" style="width: 100%;"> <tr> <td style="text-align: center;">田 85%</td> <td style="text-align: center;">畑 11%</td> <td style="text-align: center;">樹 4%</td> </tr> </table> <p style="text-align: center;">445ha</p> <p>6% ←10ha以上の大規模経営体が耕作する農地の割合 ↑ほ場整備面積</p> <p>0% ←20ha以上の大規模経営体が耕作する農地の割合</p> <p>65ha ←畔を外すと大区画になる農地の面積</p> <p>48 ←耕作放棄地（ha）</p> | 田 85% | 畑 11% | 樹 4% | | |
| | 田 85% | 畑 11% | 樹 4% | | | |
| | <p>◆ 農業者</p> <p style="text-align: center;">農家戸数 325戸</p> <table border="1" style="width: 100%;"> <tr> <td style="text-align: center;">販売農家 77%</td> <td style="text-align: center;">自給的農家 23%</td> </tr> </table> <p>後継者のいない販売農家 48%</p> <p>7 14 13 2 3 ←認定農業者 39 経営体 認定農業者区分</p> <p>9 ←過去5年間の新規就農者 米麦等 施設園芸 露地園芸 果樹 畜産</p> <p>0 ←集落営農組織</p> | 販売農家 77% | 自給的農家 23% | | | |
| 販売農家 77% | 自給的農家 23% | | | | | |
| <p>◆ 作物別経営体数（延べ）</p> <table border="1" style="width: 100%;"> <tr> <td style="text-align: center;">米・麦・いも・豆 229</td> </tr> <tr> <td style="text-align: center;">野菜 310 ←ほうれんそう、ねぎ、たまねぎ等</td> </tr> <tr> <td style="text-align: center;">果実 36 ←なし等</td> </tr> <tr> <td style="text-align: center;">2 ←肉牛 2</td> </tr> </table> | 米・麦・いも・豆 229 | 野菜 310 ←ほうれんそう、ねぎ、たまねぎ等 | 果実 36 ←なし等 | 2 ←肉牛 2 | | |
| 米・麦・いも・豆 229 | | | | | | |
| 野菜 310 ←ほうれんそう、ねぎ、たまねぎ等 | | | | | | |
| 果実 36 ←なし等 | | | | | | |
| 2 ←肉牛 2 | | | | | | |
| 販売力 | <p>◆ 販売施設</p> <p>1 ←直売所数</p> <p>8 ←小売店数</p> | <p>◆ 直売を販路とする経営体</p> <p style="text-align: center;">経営体数 251 経営体</p> <p>20% ←直売を販路とする経営体の割合</p> | | | | |
| | 地域力 | <p>◆ 多面的農地維持活動カバー率</p> <p style="text-align: center;">農業振興地域農用地</p> <p>10% ←カバー率</p> | <p>◆ 農園</p> <table border="1" style="width: 100%;"> <tr> <td style="text-align: center;">市民農園数 1</td> <td style="text-align: center;">観光農園数</td> </tr> <tr> <td style="text-align: center;">区画数 24</td> <td style="text-align: center;">0</td> </tr> </table> | 市民農園数 1 | 観光農園数 | 区画数 24 |
| 市民農園数 1 | | 観光農園数 | | | | |
| 区画数 24 | 0 | | | | | |

◆姿川

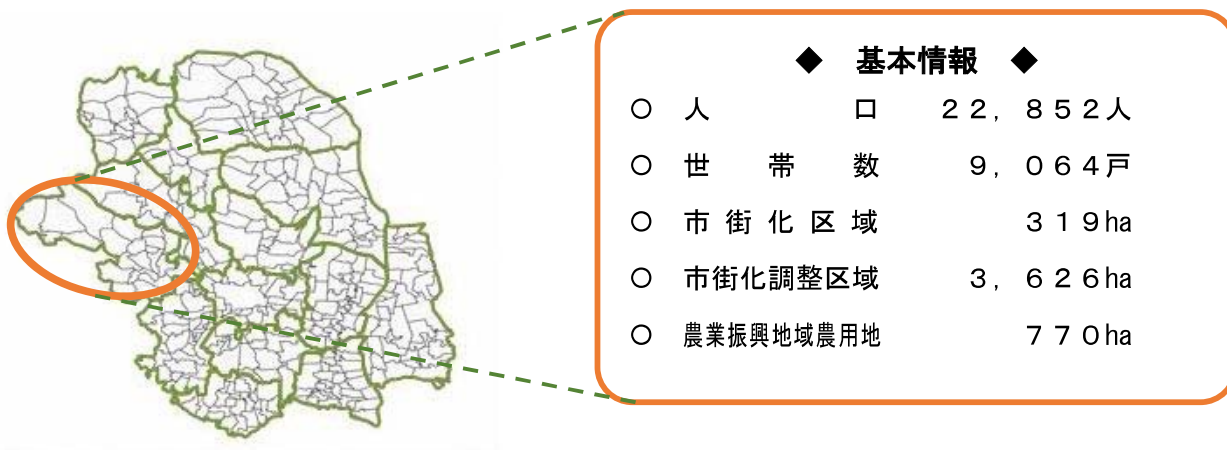


◆ 基本情報 ◆

- 人 口 56,882人
- 世帯数 23,573戸
- 市街化区域 1,112ha
- 市街化調整区域 1,272ha
- 農業振興地域農用地 480ha

| | | | | | | | | | | | | | |
|--|--|-------------|--------------|--|---------------|---|--------------|-------|---------------|-----------------|------|------|----|
| 生産力 | <p>◆ 農地</p> <p style="text-align: center;">全体面積（経営耕地）523ha</p> <table border="1" style="width: 100%;"> <tr> <td style="text-align: center;">田 84%</td> <td style="text-align: center;">畑 13%</td> <td style="text-align: center;">樹 3%</td> </tr> </table> <p>223ha ←ほ場整備面積</p> <p>10% ←10ha以上の大規模経営体が耕作する農地の割合</p> <p>8% ←20ha以上の大規模経営体が耕作する農地の割合</p> <p>34ha ←畔を外すと大区画になる農地の面積</p> <p>53 ←耕作放棄地（ha）</p> | 田 84% | 畑 13% | 樹 3% | | | | | | | | | |
| | 田 84% | 畑 13% | 樹 3% | | | | | | | | | | |
| | <p>◆ 農業者</p> <p style="text-align: center;">農家戸数 329戸</p> <table border="1" style="width: 100%;"> <tr> <td style="text-align: center;">販売農家 76%</td> <td style="text-align: center;">自給的農家 24%</td> </tr> </table> <p>後継者のいない販売農家 55%</p> <table border="1" style="width: 100%;"> <tr> <td style="text-align: center;">11</td> <td style="text-align: center;">9</td> <td style="text-align: center;">4</td> <td style="text-align: center;">2</td> <td style="text-align: center;">1</td> <td>←認定農業者 27 経営体</td> </tr> </table> <p>6 ←過去5年間の新規就農者</p> <p>0 ←集落営農組織</p> <table border="1" style="width: 100%;"> <tr> <td style="text-align: center;">米麦等</td> <td style="text-align: center;">施設園芸</td> <td style="text-align: center;">露地園芸</td> <td style="text-align: center;">果樹</td> <td style="text-align: center;">畜産</td> </tr> </table> <p style="text-align: right;">認定農業者区分</p> | 販売農家 76% | 自給的農家 24% | 11 | 9 | 4 | 2 | 1 | ←認定農業者 27 経営体 | 米麦等 | 施設園芸 | 露地園芸 | 果樹 |
| 販売農家 76% | 自給的農家 24% | | | | | | | | | | | | |
| 11 | 9 | 4 | 2 | 1 | ←認定農業者 27 経営体 | | | | | | | | |
| 米麦等 | 施設園芸 | 露地園芸 | 果樹 | 畜産 | | | | | | | | | |
| <p>◆ 作物別経営体数（延べ）</p> <table border="1" style="width: 100%;"> <tr> <td style="text-align: center;">米・麦・いも・豆 233</td> <td></td> </tr> <tr> <td style="text-align: center;">野菜 284</td> <td>←さといも、はくさい、ねぎ等</td> </tr> <tr> <td style="text-align: center;">果実 52</td> <td>←くり等</td> </tr> <tr> <td style="text-align: center;">1</td> <td>←肉牛 1</td> </tr> </table> | 米・麦・いも・豆 233 | | 野菜 284 | ←さといも、はくさい、ねぎ等 | 果実 52 | ←くり等 | 1 | ←肉牛 1 | | | | | |
| 米・麦・いも・豆 233 | | | | | | | | | | | | | |
| 野菜 284 | ←さといも、はくさい、ねぎ等 | | | | | | | | | | | | |
| 果実 52 | ←くり等 | | | | | | | | | | | | |
| 1 | ←肉牛 1 | | | | | | | | | | | | |
| 販売力 | <p>◆ 販売施設</p> <table border="1" style="width: 100%;"> <tr> <td style="text-align: center;">1</td> <td>←直売所数</td> </tr> <tr> <td style="text-align: center;">1</td> <td>←小売店数</td> </tr> </table> | 1 | ←直売所数 | 1 | ←小売店数 | <p>◆ 直売を販路とする経営体</p> <table border="1" style="width: 100%;"> <tr> <td colspan="2" style="text-align: center;">経営体数 250 経営体</td> </tr> <tr> <td style="text-align: center;">13%</td> <td>←直売を販路とする経営体の割合</td> </tr> </table> | 経営体数 250 経営体 | | 13% | ←直売を販路とする経営体の割合 | | | |
| | 1 | ←直売所数 | | | | | | | | | | | |
| 1 | ←小売店数 | | | | | | | | | | | | |
| 経営体数 250 経営体 | | | | | | | | | | | | | |
| 13% | ←直売を販路とする経営体の割合 | | | | | | | | | | | | |
| 地域力 | <p>◆ 多面的農地維持活動カバー率</p> <table border="1" style="width: 100%;"> <tr> <td style="text-align: center;">26%</td> <td>←カバー率</td> </tr> </table> <p style="text-align: center;">農業振興地域農用地</p> | 26% | ←カバー率 | <p>◆ 農園</p> <table border="1" style="width: 100%;"> <tr> <td style="text-align: center;">市民農園数 0</td> <td style="text-align: center;">観光農園数</td> </tr> <tr> <td style="text-align: center;">区画数 0</td> <td style="text-align: center;">0</td> </tr> </table> | 市民農園数 0 | 観光農園数 | 区画数 0 | 0 | | | | | |
| | 26% | ←カバー率 | | | | | | | | | | | |
| 市民農園数 0 | 観光農園数 | | | | | | | | | | | | |
| 区画数 0 | 0 | | | | | | | | | | | | |

◆城山



| | | | | | | | | | | | | | | | | | | | | | | | | | | | | | | | | | |
|--|--|-----------------|-------------|--------------|---------------|---|--------------|--------------|-------|-----------------|--|--|--|--|--|---------|----|--|--|--|--|--------------|-----------|--|--|--|--|--|-----|------|------|----|----|
| 生産力 | <p>◆ 農地</p> <table border="1" style="width: 100%; border-collapse: collapse;"> <tr> <td colspan="3" style="text-align: center;">全体面積（経営耕地）715ha</td> </tr> <tr> <td style="text-align: center;">田 71%</td> <td style="text-align: center;">畑 16%</td> <td style="text-align: center;">樹 13%</td> </tr> </table> <p>297ha ←ほ場整備面積</p> <p>28% ←10ha以上の大規模経営体が耕作する農地の割合</p> <p>19% ←20ha以上の大規模経営体が耕作する農地の割合</p> <p>19 ←畔を外すと大区画になる農地の面積（ha）</p> <p>112 ←耕作放棄地（ha）</p> | 全体面積（経営耕地）715ha | | | 田 71% | 畑 16% | 樹 13% | | | | | | | | | | | | | | | | | | | | | | | | | | |
| | 全体面積（経営耕地）715ha | | | | | | | | | | | | | | | | | | | | | | | | | | | | | | | | |
| | 田 71% | 畑 16% | 樹 13% | | | | | | | | | | | | | | | | | | | | | | | | | | | | | | |
| <p>◆ 農業者</p> <table border="1" style="width: 100%; border-collapse: collapse;"> <tr> <td colspan="2" style="text-align: center;">農家戸数 360戸</td> </tr> <tr> <td style="text-align: center;">販売農家 78%</td> <td style="text-align: center;">自給的農家 22%</td> </tr> </table> <p>後継者のいない販売農家 58%</p> <table border="1" style="width: 100%; border-collapse: collapse;"> <tr> <td style="text-align: center;">13</td> <td style="text-align: center;">12</td> <td style="text-align: center;">2</td> <td style="text-align: center;">22</td> <td style="text-align: center;">9</td> <td>←認定農業者 58 経営体</td> </tr> <tr> <td colspan="5"></td> <td style="text-align: right;">認定農業者区分</td> </tr> <tr> <td style="text-align: center;">10</td> <td colspan="4"></td> <td>←過去5年間の新規就農者</td> </tr> <tr> <td colspan="6">0 ←集落営農組織</td> </tr> </table> <table border="1" style="width: 100%; border-collapse: collapse; margin-top: 5px;"> <tr> <td style="text-align: center;">米麦等</td> <td style="text-align: center;">施設園芸</td> <td style="text-align: center;">露地園芸</td> <td style="text-align: center;">果樹</td> <td style="text-align: center;">畜産</td> </tr> </table> | 農家戸数 360戸 | | 販売農家 78% | 自給的農家 22% | 13 | 12 | 2 | 22 | 9 | ←認定農業者 58 経営体 | | | | | | 認定農業者区分 | 10 | | | | | ←過去5年間の新規就農者 | 0 ←集落営農組織 | | | | | | 米麦等 | 施設園芸 | 露地園芸 | 果樹 | 畜産 |
| 農家戸数 360戸 | | | | | | | | | | | | | | | | | | | | | | | | | | | | | | | | | |
| 販売農家 78% | 自給的農家 22% | | | | | | | | | | | | | | | | | | | | | | | | | | | | | | | | |
| 13 | 12 | 2 | 22 | 9 | ←認定農業者 58 経営体 | | | | | | | | | | | | | | | | | | | | | | | | | | | | |
| | | | | | 認定農業者区分 | | | | | | | | | | | | | | | | | | | | | | | | | | | | |
| 10 | | | | | ←過去5年間の新規就農者 | | | | | | | | | | | | | | | | | | | | | | | | | | | | |
| 0 ←集落営農組織 | | | | | | | | | | | | | | | | | | | | | | | | | | | | | | | | | |
| 米麦等 | 施設園芸 | 露地園芸 | 果樹 | 畜産 | | | | | | | | | | | | | | | | | | | | | | | | | | | | | |
| <p>◆ 作物別経営体数（延べ）</p> <table border="1" style="width: 100%; border-collapse: collapse;"> <tr> <td style="text-align: center;">米・麦・いも・豆 267</td> <td></td> </tr> <tr> <td style="text-align: center;">野菜 335</td> <td>←はくさい、さといも等</td> </tr> <tr> <td style="text-align: center;">果実 155</td> <td>←なし等</td> </tr> <tr> <td style="text-align: center;">15</td> <td>←肉牛 11, 乳牛 4</td> </tr> </table> | 米・麦・いも・豆 267 | | 野菜 335 | ←はくさい、さといも等 | 果実 155 | ←なし等 | 15 | ←肉牛 11, 乳牛 4 | | | | | | | | | | | | | | | | | | | | | | | | | |
| 米・麦・いも・豆 267 | | | | | | | | | | | | | | | | | | | | | | | | | | | | | | | | | |
| 野菜 335 | ←はくさい、さといも等 | | | | | | | | | | | | | | | | | | | | | | | | | | | | | | | | |
| 果実 155 | ←なし等 | | | | | | | | | | | | | | | | | | | | | | | | | | | | | | | | |
| 15 | ←肉牛 11, 乳牛 4 | | | | | | | | | | | | | | | | | | | | | | | | | | | | | | | | |
| 販売力 | <p>◆ 販売施設</p> <table border="1" style="width: 100%; border-collapse: collapse;"> <tr> <td style="text-align: center;">1</td> <td>←直売所数</td> </tr> <tr> <td style="text-align: center;">3</td> <td>←小売店数</td> </tr> </table> | 1 | ←直売所数 | 3 | ←小売店数 | <p>◆ 直売を販路とする経営体</p> <table border="1" style="width: 100%; border-collapse: collapse;"> <tr> <td colspan="2" style="text-align: center;">経営体数 282 経営体</td> </tr> <tr> <td style="text-align: center;">23%</td> <td>←直売を販路とする経営体の割合</td> </tr> </table> | 経営体数 282 経営体 | | 23% | ←直売を販路とする経営体の割合 | | | | | | | | | | | | | | | | | | | | | | | |
| | 1 | ←直売所数 | | | | | | | | | | | | | | | | | | | | | | | | | | | | | | | |
| 3 | ←小売店数 | | | | | | | | | | | | | | | | | | | | | | | | | | | | | | | | |
| 経営体数 282 経営体 | | | | | | | | | | | | | | | | | | | | | | | | | | | | | | | | | |
| 23% | ←直売を販路とする経営体の割合 | | | | | | | | | | | | | | | | | | | | | | | | | | | | | | | | |
| 地域力 | <p>◆ 多面的農地維持活動カバー率</p> <table border="1" style="width: 100%; border-collapse: collapse;"> <tr> <td colspan="2" style="text-align: center;">農業振興地域農用地</td> </tr> <tr> <td style="text-align: center;">29%</td> <td>←カバー率</td> </tr> </table> | 農業振興地域農用地 | | 29% | ←カバー率 | <p>◆ 農園</p> <table border="1" style="width: 100%; border-collapse: collapse;"> <tr> <td style="text-align: center;">市民農園数 0</td> <td style="text-align: center;">観光農園数</td> </tr> <tr> <td style="text-align: center;">区画数 0</td> <td style="text-align: center;">3</td> </tr> </table> | 市民農園数 0 | 観光農園数 | 区画数 0 | 3 | | | | | | | | | | | | | | | | | | | | | | | |
| | 農業振興地域農用地 | | | | | | | | | | | | | | | | | | | | | | | | | | | | | | | | |
| 29% | ←カバー率 | | | | | | | | | | | | | | | | | | | | | | | | | | | | | | | | |
| 市民農園数 0 | 観光農園数 | | | | | | | | | | | | | | | | | | | | | | | | | | | | | | | | |
| 区画数 0 | 3 | | | | | | | | | | | | | | | | | | | | | | | | | | | | | | | | |

◆国本



◆ 基本情報 ◆

- 人 口 14,499人
- 世帯数 5,502戸
- 市街化区域 201ha
- 市街化調整区域 2,228ha
- 農業振興地域農用地 445ha

| | | | | | | | | | | |
|--|---|-------------|--------------|---|---------|---|--------------|-------------|-----|-----------------|
| 生産力 | <p>◆ 農地</p> <p style="text-align: center;">全体面積（経営耕地）452ha</p> <table border="1" style="width: 100%;"> <tr> <td style="text-align: center;">田 83%</td> <td style="text-align: center;">畑 15%</td> <td style="text-align: center;">樹 2%</td> </tr> </table> <p>125ha ←ほ場整備面積</p> <p>15% ←10ha以上の大規模経営体が耕作する農地の割合</p> <p>10% ←20ha以上の大規模経営体が耕作する農地の割合</p> <p>19 ←畔を外すと大区画になる農地の面積（ha）</p> <p>59 ←耕作放棄地（ha）</p> | 田 83% | 畑 15% | 樹 2% | | | | | | |
| | 田 83% | 畑 15% | 樹 2% | | | | | | | |
| | <p>◆ 農業者</p> <p style="text-align: center;">農家戸数 330戸</p> <table border="1" style="width: 100%;"> <tr> <td style="text-align: center;">販売農家 65%</td> <td style="text-align: center;">自給的農家 35%</td> </tr> </table> <p>後継者のいない販売農家 48%</p> <p>9 16 11 2 ←認定農業者 38 経営体 認定農業者区分</p> <p>6 ←過去5年間の新規就農者</p> <p>0 ←集落営農組織</p> <table border="1" style="width: 100%; text-align: center;"> <tr> <td>米麦等</td> <td>施設園芸</td> <td>露地園芸</td> <td>果樹</td> <td>畜産</td> </tr> </table> | 販売農家 65% | 自給的農家 35% | 米麦等 | 施設園芸 | 露地園芸 | 果樹 | 畜産 | | |
| 販売農家 65% | 自給的農家 35% | | | | | | | | | |
| 米麦等 | 施設園芸 | 露地園芸 | 果樹 | 畜産 | | | | | | |
| <p>◆ 作物別経営体数（延べ）</p> <table border="1" style="width: 100%;"> <tr> <td style="text-align: center;">米・麦・いも・豆 214</td> <td></td> </tr> <tr> <td style="text-align: center;">野菜 340</td> <td>←ねぎ、はくさい、だいこん等</td> </tr> <tr> <td style="text-align: center;">果実 45</td> <td>←うめ等</td> </tr> <tr> <td style="text-align: center;">3</td> <td>←肉牛 2, 乳牛 1</td> </tr> </table> | 米・麦・いも・豆 214 | | 野菜 340 | ←ねぎ、はくさい、だいこん等 | 果実 45 | ←うめ等 | 3 | ←肉牛 2, 乳牛 1 | | |
| 米・麦・いも・豆 214 | | | | | | | | | | |
| 野菜 340 | ←ねぎ、はくさい、だいこん等 | | | | | | | | | |
| 果実 45 | ←うめ等 | | | | | | | | | |
| 3 | ←肉牛 2, 乳牛 1 | | | | | | | | | |
| 販売力 | <p>◆ 販売施設</p> <table border="1" style="width: 100%;"> <tr> <td style="text-align: center;">1</td> <td>←直売所数</td> </tr> <tr> <td style="text-align: center;">2</td> <td>←小売店数</td> </tr> </table> | 1 | ←直売所数 | 2 | ←小売店数 | <p>◆ 直売を販路とする経営体</p> <table border="1" style="width: 100%;"> <tr> <td colspan="2" style="text-align: center;">経営体数 215 経営体</td> </tr> <tr> <td style="text-align: center;">23%</td> <td>←直売を販路とする経営体の割合</td> </tr> </table> | 経営体数 215 経営体 | | 23% | ←直売を販路とする経営体の割合 |
| | 1 | ←直売所数 | | | | | | | | |
| 2 | ←小売店数 | | | | | | | | | |
| 経営体数 215 経営体 | | | | | | | | | | |
| 23% | ←直売を販路とする経営体の割合 | | | | | | | | | |
| 地域力 | <p>◆ 多面的農地維持活動カバール率</p> <table border="1" style="width: 100%;"> <tr> <td style="text-align: center;">29%</td> <td>←カバール率</td> </tr> </table> | 29% | ←カバール率 | <p>◆ 農園</p> <table border="1" style="width: 100%;"> <tr> <td style="text-align: center;">市民農園数 1</td> <td style="text-align: center;">観光農園数</td> </tr> <tr> <td style="text-align: center;">区画数 55</td> <td style="text-align: center;">2</td> </tr> </table> | 市民農園数 1 | 観光農園数 | 区画数 55 | 2 | | |
| | 29% | ←カバール率 | | | | | | | | |
| 市民農園数 1 | 観光農園数 | | | | | | | | | |
| 区画数 55 | 2 | | | | | | | | | |

◆篠井



| | | | | | | | | | | | | |
|--|--|-------|-----|-------|-----|------|------|----|----|---|-----|---|
| 生産力 | <p>◆ 農地</p> <p>全体面積（経営耕地）485ha</p> <table border="1"> <tr> <td>田</td> <td>畑</td> <td>樹</td> </tr> <tr> <td>91%</td> <td>5%</td> <td>4%</td> </tr> </table> <p>165ha ←ほ場整備面積</p> <p>39% ←10ha以上の大規模経営体が耕作する農地の割合</p> <p>22% ←20ha以上の大規模経営体が耕作する農地の割合</p> <p>33ha ←畔を外すと大区画になる農地の面積</p> <p>22 ←耕作放棄地（ha）</p> | 田 | 畑 | 樹 | 91% | 5% | 4% | | | | | |
| | 田 | 畑 | 樹 | | | | | | | | | |
| | 91% | 5% | 4% | | | | | | | | | |
| <p>◆ 農業者</p> <p>農家戸数 196 戸</p> <table border="1"> <tr> <td>販売農家</td> <td>自給的農家</td> </tr> <tr> <td>81%</td> <td>19%</td> </tr> </table> <p>後継者のいない販売農家 58%</p> <p>14 4 1 4 3 ←認定農業者 26 経営体</p> <p>5 ←過去5年間の新規就農者</p> <p>1 ←集落営農組織</p> <p>認定農業者区分</p> <table border="1"> <tr> <td>米麦等</td> <td>施設園芸</td> <td>露地園芸</td> <td>果樹</td> <td>畜産</td> </tr> </table> | 販売農家 | 自給的農家 | 81% | 19% | 米麦等 | 施設園芸 | 露地園芸 | 果樹 | 畜産 | | | |
| 販売農家 | 自給的農家 | | | | | | | | | | | |
| 81% | 19% | | | | | | | | | | | |
| 米麦等 | 施設園芸 | 露地園芸 | 果樹 | 畜産 | | | | | | | | |
| <p>◆ 作物別経営体数（延べ）</p> <table border="1"> <tr> <td>米・麦・いも・豆</td> <td>160</td> </tr> <tr> <td>野菜</td> <td>155</td> </tr> <tr> <td>果実</td> <td>46</td> </tr> <tr> <td>乳牛</td> <td>1</td> </tr> <tr> <td>肉牛</td> <td>1</td> </tr> <tr> <td>採卵鶏</td> <td>1</td> </tr> </table> <p>←だいこん、はくさい等</p> <p>←りんご等</p> | 米・麦・いも・豆 | 160 | 野菜 | 155 | 果実 | 46 | 乳牛 | 1 | 肉牛 | 1 | 採卵鶏 | 1 |
| 米・麦・いも・豆 | 160 | | | | | | | | | | | |
| 野菜 | 155 | | | | | | | | | | | |
| 果実 | 46 | | | | | | | | | | | |
| 乳牛 | 1 | | | | | | | | | | | |
| 肉牛 | 1 | | | | | | | | | | | |
| 採卵鶏 | 1 | | | | | | | | | | | |
| 販売力 | <p>◆ 地場農産物販売施設</p> <p>3 ←直売所数</p> <p>0 ←小売数</p> <p>◆ 直売所を販路とする経営体</p> <p>経営体数 164 経営体</p> <p>25% ←直売を販路とする経営体の割合</p> | | | | | | | | | | | |
| 地域力 | <p>◆ 多面的農地維持活動カバー率</p> <p>農業振興地域農用地</p> <p>33% ←カバー率</p> <p>◆ 農園</p> <table border="1"> <tr> <td>市民農園数</td> <td>1</td> <td>観光農園数</td> </tr> <tr> <td>区画数</td> <td>12</td> <td>11</td> </tr> </table> | 市民農園数 | 1 | 観光農園数 | 区画数 | 12 | 11 | | | | | |
| 市民農園数 | 1 | 観光農園数 | | | | | | | | | | |
| 区画数 | 12 | 11 | | | | | | | | | | |

◆富屋



◆ 基本情報 ◆

- 人 口 3, 7 7 0 人
- 世 帯 数 1, 5 3 7 戸
- 市 街 化 区 域 0 ha
- 市街化調整区域 1, 7 0 2 ha
- 農業振興地域農用地 3 6 1 ha

| | | | | | | | | |
|---|--|---|---|------------|-------|---------|----|----------|
| 生産力 | <p>◆ 農地</p> <p style="text-align: center;">全体面積（経営耕地）368ha</p> <table border="1" style="width: 100%;"> <tr> <td style="text-align: center;">田 92%</td> <td style="text-align: center;">畑 6%</td> <td style="text-align: center;">樹 2%</td> </tr> </table> <p style="text-align: right;">←ほ場整備面積 298ha</p> <p>21% ←10ha以上の大規模経営体が耕作する農地の割合</p> <p>0% ←20ha以上の大規模経営体が耕作する農地の割合</p> <p>37ha ←畔を外すと大区画になる農地の面積</p> <p>17 ←耕作放棄地 (ha)</p> | 田 92% | 畑 6% | 樹 2% | | | | |
| | 田 92% | 畑 6% | 樹 2% | | | | | |
| | <p>◆ 農業者</p> <p style="text-align: center;">農家戸数 164 戸</p> <table border="1" style="width: 100%;"> <tr> <td style="text-align: center;">販売農家 77%</td> <td style="text-align: center;">自給的農家 23%</td> </tr> </table> <p>後継者のいない販売農家 50%</p> <p>19 ←認定農業者 36 経営体</p> <p>2 ←過去5年間の新規就農者</p> <p>1 ←集落営農組織</p> <p style="text-align: right;">認定農業者区分</p> <table border="1" style="width: 100%;"> <tr> <td style="text-align: center;">米麦等</td> <td style="text-align: center;">施設園芸</td> <td style="text-align: center;">露地園芸</td> <td style="text-align: center;">果樹</td> <td style="text-align: center;">畜産</td> </tr> </table> | 販売農家 77% | 自給的農家 23% | 米麦等 | 施設園芸 | 露地園芸 | 果樹 | 畜産 |
| 販売農家 77% | 自給的農家 23% | | | | | | | |
| 米麦等 | 施設園芸 | 露地園芸 | 果樹 | 畜産 | | | | |
| <p>◆ 作物別経営体数（延べ）</p> <table border="1" style="width: 100%;"> <tr> <td style="text-align: center;">米・麦・いも・豆 140</td> <td></td> </tr> <tr> <td style="text-align: center;">野菜 166</td> <td style="text-align: right;">←だいこん、トマト等</td> </tr> <tr> <td style="text-align: center;">果実 45</td> <td style="text-align: right;">←かき、うめ等</td> </tr> <tr> <td style="text-align: center;">2</td> <td style="text-align: right;">←肉牛1、乳牛1</td> </tr> </table> | 米・麦・いも・豆 140 | | 野菜 166 | ←だいこん、トマト等 | 果実 45 | ←かき、うめ等 | 2 | ←肉牛1、乳牛1 |
| 米・麦・いも・豆 140 | | | | | | | | |
| 野菜 166 | ←だいこん、トマト等 | | | | | | | |
| 果実 45 | ←かき、うめ等 | | | | | | | |
| 2 | ←肉牛1、乳牛1 | | | | | | | |
| 販売力 | <p>◆ 販売施設</p> <p>1 ←直売所数</p> <p>0 ←小売店数</p> | <p>◆ 直売を販路とする経営体</p> <p style="text-align: center;">経営体数 130 経営体</p> <p>21% ←直売を販路とする経営体の割合</p> | | | | | | |
| | 地域力 | <p>◆ 多面的農地維持活動カバー率</p> <p style="text-align: center;">農業振興地域農用地</p> <p>63% ←カバー率</p> | <p>◆ 農園園</p> <table border="1" style="width: 100%;"> <tr> <td style="text-align: center;">市民農園数 0</td> <td style="text-align: center;">観光農園数</td> </tr> <tr> <td style="text-align: center;">区画数 0</td> <td style="text-align: center;">3</td> </tr> </table> | 市民農園数 0 | 観光農園数 | 区画数 0 | 3 | |
| 市民農園数 0 | | 観光農園数 | | | | | | |
| 区画数 0 | 3 | | | | | | | |

◆豊郷



◆ 基本情報 ◆

- 人 口 40,423人
- 世帯数 16,794戸
- 市街化区域 553ha
- 市街化調整区域 1,914ha
- 農業振興地域農用地 556ha

| | | | | | | | | | | | | | | | |
|---|---|-------------|--------------|-----------|--|---|--------------|--------|-----------------|---|--------------|-----|------|------|----|
| 生産力 | <p>◆ 農地</p> <p style="text-align: center;">全体面積（経営耕地）597ha</p> <table border="1" style="width: 100%;"> <tr> <td style="width: 88%;">田 88%</td> <td style="width: 10%;">畑 10%</td> <td style="width: 2%;">樹 2%</td> </tr> </table> <p style="text-align: right;">497ha ←ほ場整備面積</p> <p>19% ←10ha以上の大規模経営体が耕作する農地の割合</p> <p>0% ←20ha以上の大規模経営体が耕作する農地の割合</p> <p>75ha ←畔を外すと大区画になる農地の面積</p> <p>39 ←耕作放棄地（ha）</p> | 田 88% | 畑 10% | 樹 2% | | | | | | | | | | | |
| | 田 88% | 畑 10% | 樹 2% | | | | | | | | | | | | |
| | <p>◆ 農業者</p> <p style="text-align: center;">農家戸数 347戸</p> <table border="1" style="width: 100%;"> <tr> <td style="width: 72%;">販売農家 72%</td> <td style="width: 28%;">自給的農家 28%</td> </tr> </table> <p>後継者のいない販売農家 53%</p> <table border="1" style="width: 100%;"> <tr> <td style="width: 14%;">14</td> <td style="width: 13%;">13</td> <td style="width: 12%;">12</td> <td style="width: 4%;">4</td> <td style="width: 1%;">1</td> <td>←認定農業者 44 経営体</td> </tr> </table> <p style="text-align: right;">認定農業者区分</p> <table border="1" style="width: 100%;"> <tr> <td style="width: 10%;">5</td> <td>←過去5年間の新規就農者</td> <td style="width: 10%;">米麦等</td> <td style="width: 10%;">施設園芸</td> <td style="width: 10%;">露地園芸</td> <td style="width: 10%;">果樹</td> <td style="width: 10%;">畜産</td> </tr> </table> <p>3 ←集落営農組織</p> | 販売農家 72% | 自給的農家 28% | 14 | 13 | 12 | 4 | 1 | ←認定農業者 44 経営体 | 5 | ←過去5年間の新規就農者 | 米麦等 | 施設園芸 | 露地園芸 | 果樹 |
| 販売農家 72% | 自給的農家 28% | | | | | | | | | | | | | | |
| 14 | 13 | 12 | 4 | 1 | ←認定農業者 44 経営体 | | | | | | | | | | |
| 5 | ←過去5年間の新規就農者 | 米麦等 | 施設園芸 | 露地園芸 | 果樹 | 畜産 | | | | | | | | | |
| <p>◆ 作物別経営体数（延べ）</p> <table border="1" style="width: 100%;"> <tr> <td style="width: 50%;">米・麦・いも・豆 286</td> <td></td> </tr> <tr> <td style="width: 50%;">野菜 209</td> <td>←ねぎ、だいこん等</td> </tr> <tr> <td style="width: 10%;">果実 44</td> <td>←なし等</td> </tr> <tr> <td style="width: 5%;">2</td> <td>←採卵鶏 2</td> </tr> </table> | 米・麦・いも・豆 286 | | 野菜 209 | ←ねぎ、だいこん等 | 果実 44 | ←なし等 | 2 | ←採卵鶏 2 | | | | | | | |
| 米・麦・いも・豆 286 | | | | | | | | | | | | | | | |
| 野菜 209 | ←ねぎ、だいこん等 | | | | | | | | | | | | | | |
| 果実 44 | ←なし等 | | | | | | | | | | | | | | |
| 2 | ←採卵鶏 2 | | | | | | | | | | | | | | |
| 販売力 | <p>◆ 販売施設</p> <table border="1" style="width: 100%;"> <tr> <td style="width: 50%;">1</td> <td>←直売所数</td> </tr> <tr> <td style="width: 50%;">1</td> <td>←小売数</td> </tr> </table> | 1 | ←直売所数 | 1 | ←小売数 | <p>◆ 直売を販路とする経営体</p> <table border="1" style="width: 100%;"> <tr> <td style="width: 100%;">経営体数 256 経営体</td> </tr> <tr> <td>9%</td> <td>←直売を販路とする経営体の割合</td> </tr> </table> | 経営体数 256 経営体 | 9% | ←直売を販路とする経営体の割合 | | | | | | |
| | 1 | ←直売所数 | | | | | | | | | | | | | |
| 1 | ←小売数 | | | | | | | | | | | | | | |
| 経営体数 256 経営体 | | | | | | | | | | | | | | | |
| 9% | ←直売を販路とする経営体の割合 | | | | | | | | | | | | | | |
| 地域力 | <p>◆ 多面的農地維持活動カバー率</p> <table border="1" style="width: 100%;"> <tr> <td style="width: 100%;">農業振興地域農用地</td> </tr> <tr> <td>75%</td> <td>←カバー率</td> </tr> </table> | 農業振興地域農用地 | 75% | ←カバー率 | <p>◆ 農園</p> <table border="1" style="width: 100%;"> <tr> <td style="width: 50%;">市民農園数 0</td> <td style="width: 50%;">観光農園数</td> </tr> <tr> <td>区画数 0</td> <td>0</td> </tr> </table> | 市民農園数 0 | 観光農園数 | 区画数 0 | 0 | | | | | | |
| | 農業振興地域農用地 | | | | | | | | | | | | | | |
| 75% | ←カバー率 | | | | | | | | | | | | | | |
| 市民農園数 0 | 観光農園数 | | | | | | | | | | | | | | |
| 区画数 0 | 0 | | | | | | | | | | | | | | |

◆上河内



◆ 基本情報 ◆

- 人 口 9, 6 5 0 人
- 世 帯 数 3, 5 0 1 戸
- 市 街 化 区 域 1 4 2 ha
- 市街化調整区域 5, 5 3 8 ha
- 農業振興地域農用地 1, 6 4 5 ha

| | | | | | | | | | | | | | | | | | | | | | | | | | | | | | | | |
|---|---|---|--------------|----------------------|--|---------|-------|-------|----------------|--|--|--|--|--|---------|----|--|--|--|--|--------------|---|--|--|--|--|---------|-----|------|------|----|
| 生産力 | <p>◆ 農地</p> <p style="text-align: center;">全体面積（経営耕地）1,675ha</p> <table border="1" style="width: 100%;"> <tr> <td style="text-align: center;">田 95%</td> <td style="text-align: center;">畑 3%</td> <td style="text-align: center;">樹 2%</td> </tr> </table> <p style="text-align: center;">1,254ha ←ほ場整備面積</p> <p>28% ←10ha以上の大規模経営体が耕作する農地の割合</p> <p>9% ←20ha以上の大規模経営体が耕作する農地の割合</p> <p>249ha ←畔を外すと大区画になる農地の面積</p> <p>43 ←耕作放棄地 (ha)</p> | 田 95% | 畑 3% | 樹 2% | | | | | | | | | | | | | | | | | | | | | | | | | | | |
| | 田 95% | 畑 3% | 樹 2% | | | | | | | | | | | | | | | | | | | | | | | | | | | | |
| | <p>◆ 農業者</p> <p style="text-align: center;">農家戸数 720 戸</p> <table border="1" style="width: 100%;"> <tr> <td style="text-align: center;">販売農家 78%</td> <td style="text-align: center;">自給的農家 22%</td> </tr> </table> <p>後継者のいない販売農家 53%</p> <table border="1" style="width: 100%;"> <tr> <td style="text-align: center;">60</td> <td style="text-align: center;">42</td> <td style="text-align: center;">15</td> <td style="text-align: center;">2</td> <td style="text-align: center;">2</td> <td>←認定農業者 121 経営体</td> </tr> <tr> <td colspan="5"></td> <td style="text-align: center;">認定農業者区分</td> </tr> <tr> <td style="text-align: center;">10</td> <td colspan="4"></td> <td>←過去5年間の新規就農者</td> </tr> <tr> <td style="text-align: center;">2</td> <td colspan="4"></td> <td>←集落営農組織</td> </tr> </table> <table border="1" style="width: 100%; text-align: center;"> <tr> <td>米麦等</td> <td>施設園芸</td> <td>露地園芸</td> <td>果樹</td> <td>畜産</td> </tr> </table> | 販売農家 78% | 自給的農家 22% | 60 | 42 | 15 | 2 | 2 | ←認定農業者 121 経営体 | | | | | | 認定農業者区分 | 10 | | | | | ←過去5年間の新規就農者 | 2 | | | | | ←集落営農組織 | 米麦等 | 施設園芸 | 露地園芸 | 果樹 |
| 販売農家 78% | 自給的農家 22% | | | | | | | | | | | | | | | | | | | | | | | | | | | | | | |
| 60 | 42 | 15 | 2 | 2 | ←認定農業者 121 経営体 | | | | | | | | | | | | | | | | | | | | | | | | | | |
| | | | | | 認定農業者区分 | | | | | | | | | | | | | | | | | | | | | | | | | | |
| 10 | | | | | ←過去5年間の新規就農者 | | | | | | | | | | | | | | | | | | | | | | | | | | |
| 2 | | | | | ←集落営農組織 | | | | | | | | | | | | | | | | | | | | | | | | | | |
| 米麦等 | 施設園芸 | 露地園芸 | 果樹 | 畜産 | | | | | | | | | | | | | | | | | | | | | | | | | | | |
| <p>◆ 作物別経営体数（延べ）</p> <table border="1" style="width: 100%;"> <tr> <td style="text-align: center;">米・麦・いも・豆 627</td> </tr> <tr> <td style="text-align: center;">野菜 441 ←だいこん、はくさい、ねぎ等</td> </tr> <tr> <td style="text-align: center;">果実 36 ←ぶどう等</td> </tr> <tr> <td style="text-align: center;">7 ←肉牛 4, 乳牛 2, 採卵鶏 1</td> </tr> </table> | 米・麦・いも・豆 627 | 野菜 441 ←だいこん、はくさい、ねぎ等 | 果実 36 ←ぶどう等 | 7 ←肉牛 4, 乳牛 2, 採卵鶏 1 | | | | | | | | | | | | | | | | | | | | | | | | | | | |
| 米・麦・いも・豆 627 | | | | | | | | | | | | | | | | | | | | | | | | | | | | | | | |
| 野菜 441 ←だいこん、はくさい、ねぎ等 | | | | | | | | | | | | | | | | | | | | | | | | | | | | | | | |
| 果実 36 ←ぶどう等 | | | | | | | | | | | | | | | | | | | | | | | | | | | | | | | |
| 7 ←肉牛 4, 乳牛 2, 採卵鶏 1 | | | | | | | | | | | | | | | | | | | | | | | | | | | | | | | |
| 販売力 | <p>◆ 販売施設</p> <p>2 ←直売所数</p> <p>0 ←小売数</p> | <p>◆ 直売を販路とする経営体</p> <p style="text-align: center;">経営体数 570 経営体</p> <p>13% ←直売を販路とする経営体の割合</p> | | | | | | | | | | | | | | | | | | | | | | | | | | | | | |
| | 地域力 | <p>◆ 多面的農地維持活動カバー率</p> <table border="1" style="width: 100%;"> <tr> <td style="text-align: center;">農業振興地域農用地</td> </tr> <tr> <td style="text-align: center;">50% ←カバー率</td> </tr> </table> | 農業振興地域農用地 | 50% ←カバー率 | <p>◆ 農園</p> <table border="1" style="width: 100%;"> <tr> <td style="text-align: center;">市民農園数 0</td> <td style="text-align: center;">観光農園数</td> </tr> <tr> <td style="text-align: center;">区画数 0</td> <td style="text-align: center;">0</td> </tr> </table> | 市民農園数 0 | 観光農園数 | 区画数 0 | 0 | | | | | | | | | | | | | | | | | | | | | | |
| 農業振興地域農用地 | | | | | | | | | | | | | | | | | | | | | | | | | | | | | | | |
| 50% ←カバー率 | | | | | | | | | | | | | | | | | | | | | | | | | | | | | | | |
| 市民農園数 0 | 観光農園数 | | | | | | | | | | | | | | | | | | | | | | | | | | | | | | |
| 区画数 0 | 0 | | | | | | | | | | | | | | | | | | | | | | | | | | | | | | |

◆河内



◆ 基本情報 ◆

- 人 口 35,007人
- 世帯数 13,313戸
- 市街化区域 570ha
- 市街化調整区域 4,193ha
- 農業振興地域農用地 1,730ha

| | | | | | | | | | | | | | |
|---|---|-------------|--------------|---------|---------------|--|-------------|---------------|---------------|-----------------|------|------|----|
| 生産力 | <p>◆ 農地</p> <p style="text-align: center;">全体面積（経営耕地）1,900ha</p> <table border="1" style="width: 100%;"> <tr> <td style="text-align: center;">田 95%</td> <td style="text-align: center;">畑 3%</td> <td style="text-align: center;">樹 2%</td> </tr> </table> <p style="text-align: center;">1,564ha ←ほ場整備面積</p> <p style="text-align: center;">35% ←10ha以上の大規模経営体が耕作する農地の割合</p> <p style="text-align: center;">14% ←20ha以上の大規模経営体が耕作する農地の割合</p> <p style="text-align: center;">158ha ←畔を外すと大区画になる農地の面積</p> <p style="text-align: center;">51 ←耕作放棄地（ha）</p> | 田 95% | 畑 3% | 樹 2% | | | | | | | | | |
| | 田 95% | 畑 3% | 樹 2% | | | | | | | | | | |
| | <p>◆ 農業者</p> <p style="text-align: center;">農家戸数 658戸</p> <table border="1" style="width: 100%;"> <tr> <td style="text-align: center;">販売農家 76%</td> <td style="text-align: center;">自給的農家 24%</td> </tr> </table> <p style="text-align: center;">後継者のいない販売農家 53%</p> <table border="1" style="width: 100%;"> <tr> <td style="text-align: center;">58</td> <td style="text-align: center;">36</td> <td style="text-align: center;">23</td> <td style="text-align: center;">10</td> <td style="text-align: center;">3</td> <td>←認定農業者 130経営体</td> </tr> </table> <p style="text-align: center;">14 ←過去5年間の新規就農者</p> <p style="text-align: center;">10 ←集落営農組織</p> <table border="1" style="width: 100%;"> <tr> <td style="text-align: center;">米麦等</td> <td style="text-align: center;">施設園芸</td> <td style="text-align: center;">露地園芸</td> <td style="text-align: center;">果樹</td> <td style="text-align: center;">畜産</td> </tr> </table> | 販売農家 76% | 自給的農家 24% | 58 | 36 | 23 | 10 | 3 | ←認定農業者 130経営体 | 米麦等 | 施設園芸 | 露地園芸 | 果樹 |
| 販売農家 76% | 自給的農家 24% | | | | | | | | | | | | |
| 58 | 36 | 23 | 10 | 3 | ←認定農業者 130経営体 | | | | | | | | |
| 米麦等 | 施設園芸 | 露地園芸 | 果樹 | 畜産 | | | | | | | | | |
| <p>◆ 作物別経営体数（延べ）</p> <table border="1" style="width: 100%;"> <tr> <td style="text-align: center;">米・麦・いも・豆 594</td> <td></td> </tr> <tr> <td style="text-align: center;">野菜 458</td> <td>←ねぎ、なす等</td> </tr> <tr> <td style="text-align: center;">果実 55</td> <td>←なし等</td> </tr> <tr> <td style="text-align: center;">5</td> <td>←乳牛2、肉牛2、採卵鶏1</td> </tr> </table> | 米・麦・いも・豆 594 | | 野菜 458 | ←ねぎ、なす等 | 果実 55 | ←なし等 | 5 | ←乳牛2、肉牛2、採卵鶏1 | | | | | |
| 米・麦・いも・豆 594 | | | | | | | | | | | | | |
| 野菜 458 | ←ねぎ、なす等 | | | | | | | | | | | | |
| 果実 55 | ←なし等 | | | | | | | | | | | | |
| 5 | ←乳牛2、肉牛2、採卵鶏1 | | | | | | | | | | | | |
| 販売力 | <p>◆ 販売施設</p> <table border="1" style="width: 100%;"> <tr> <td style="text-align: center;">2</td> <td>←直売所数</td> </tr> <tr> <td style="text-align: center;">2</td> <td>←小売数</td> </tr> </table> | 2 | ←直売所数 | 2 | ←小売数 | <p>◆ 直売を販路とする経営体</p> <table border="1" style="width: 100%;"> <tr> <td colspan="2" style="text-align: center;">経営体数 521経営体</td> </tr> <tr> <td style="text-align: center;">12%</td> <td>←直売を販路とする経営体の割合</td> </tr> </table> | 経営体数 521経営体 | | 12% | ←直売を販路とする経営体の割合 | | | |
| | 2 | ←直売所数 | | | | | | | | | | | |
| 2 | ←小売数 | | | | | | | | | | | | |
| 経営体数 521経営体 | | | | | | | | | | | | | |
| 12% | ←直売を販路とする経営体の割合 | | | | | | | | | | | | |
| 地域力 | <p>◆ 多面的農地維持活動カバー率</p> <table border="1" style="width: 100%;"> <tr> <td style="text-align: center;">農業振興地域農用地</td> <td></td> </tr> <tr> <td style="text-align: center;">49%</td> <td>←カバー率</td> </tr> </table> | 農業振興地域農用地 | | 49% | ←カバー率 | <p>◆ 農園</p> <table border="1" style="width: 100%;"> <tr> <td style="text-align: center;">市民農園数 1</td> <td style="text-align: center;">観光農園数</td> </tr> <tr> <td style="text-align: center;">区画数 213</td> <td style="text-align: center;">0</td> </tr> </table> | 市民農園数 1 | 観光農園数 | 区画数 213 | 0 | | | |
| | 農業振興地域農用地 | | | | | | | | | | | | |
| 49% | ←カバー率 | | | | | | | | | | | | |
| 市民農園数 1 | 観光農園数 | | | | | | | | | | | | |
| 区画数 213 | 0 | | | | | | | | | | | | |

2 本市農業の現状

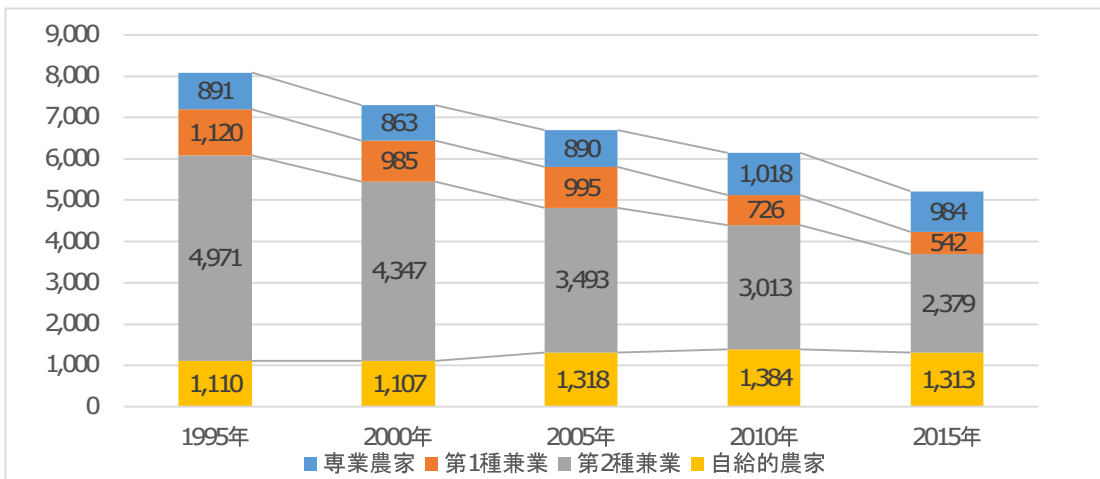
(1) 農業者

2015年の農家戸数は、5,218戸で、うち約2割が農業収入のみの専業農家となっています。農家戸数は、1995年の8,092戸の65%となっており、減少が続いています。推移の内訳を見ると、兼業農家⁸⁸が減少する一方で、専業農家、自給的農家は減少していません。

販売金額規模別の農家数を見ると、販売金額1,000万円以上の農家数は、1,000万円未満の農家数に比べて、減少幅が小さくなっています。

【農家戸数の推移】

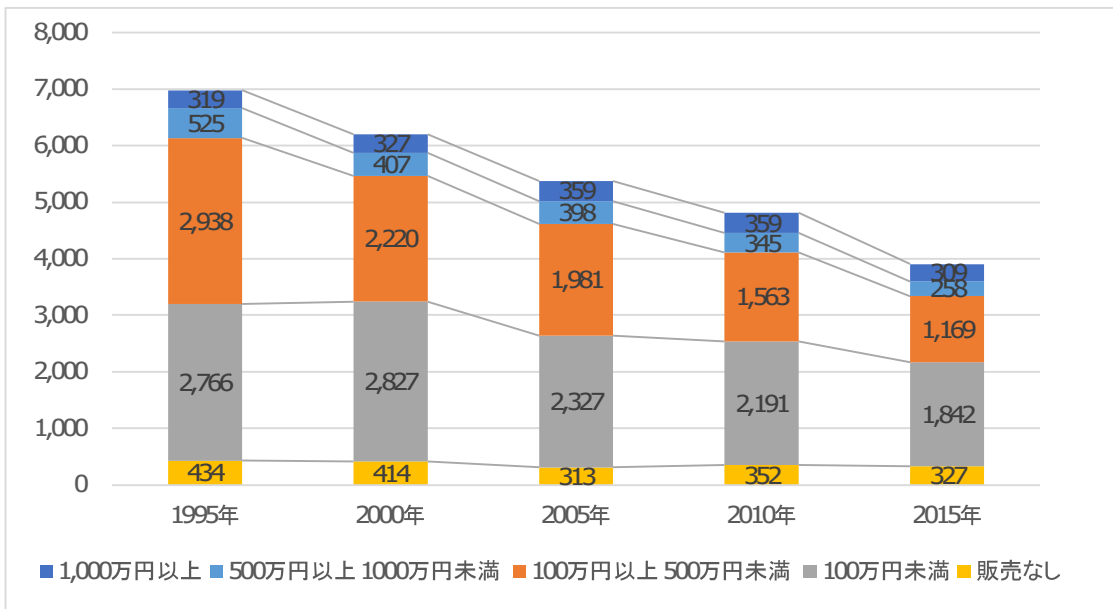
(単位：戸)



(出典：農林業センサス)

【販売金額規模別農家数】

(単位：戸)



(出典：農林業センサス)

⁸⁸世帯員の中に兼業従事者が1人以上いる農家。農業所得を主とする兼業農家が「第1種兼業農家」、農業所得を従とする兼業農家が「第2種兼業農家」

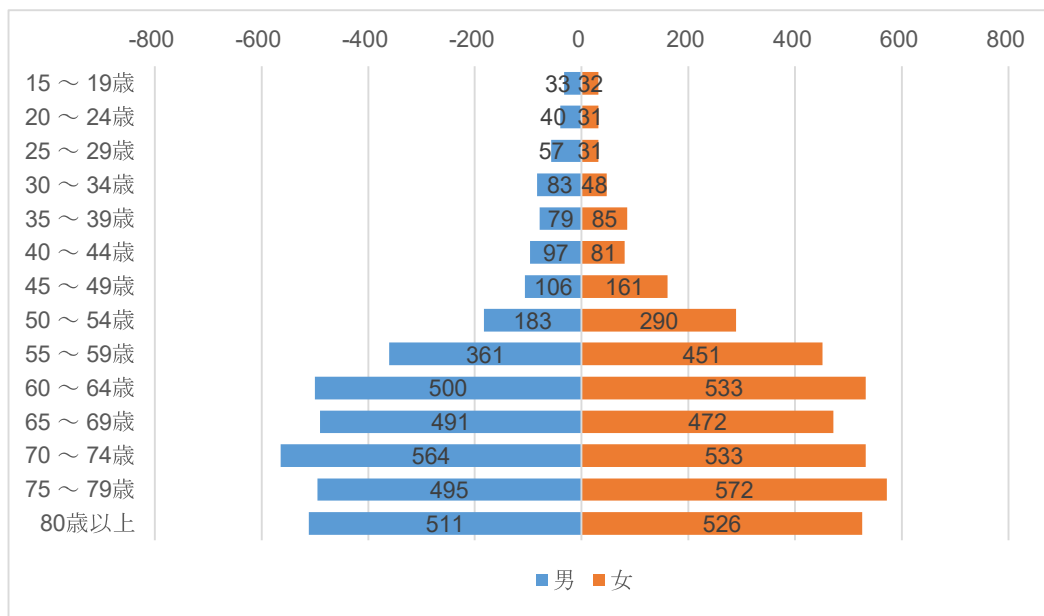
第2章 本市農業の現状と課題

また、2015年の農業就業人口は、6,133人で、2010年の7,446人から、約8割に減少しています。年齢別の状況をみると、65歳以上の農業従事者は、56%から58%に増え、高齢化が進んでいます。

男女比は、2010年の男性48%、女性52%から、男性の割合が増え、2015年には、男性51%、女性49%となっています。

【年齢別農業就業人口（2010年）】

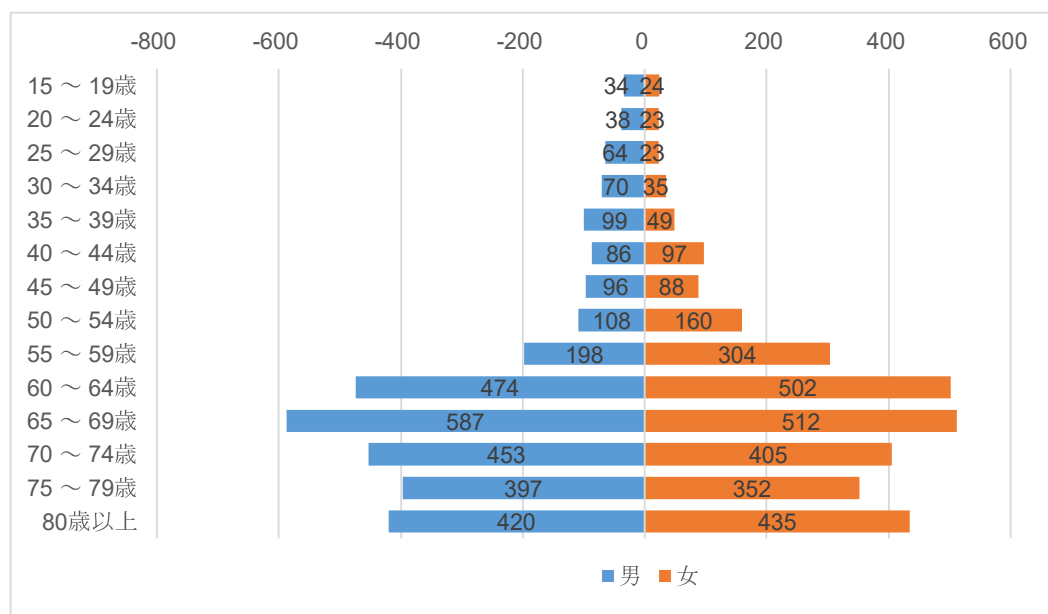
（単位：人）



（出典：農林業センサス）

【年齢別農業就業人口（2015年）】

（単位：人）



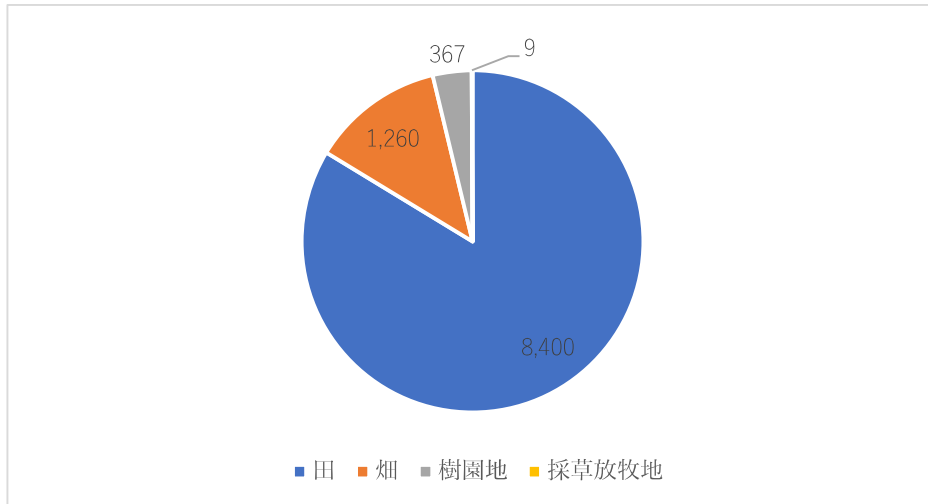
（出典：農林業センサス）

(2) 農地

本市の農用地は、全面積10,036haのうち、水田が8割以上を占め、水田主体の土地利用となっています。

【農用地の地目別面積】

(単位：ha)

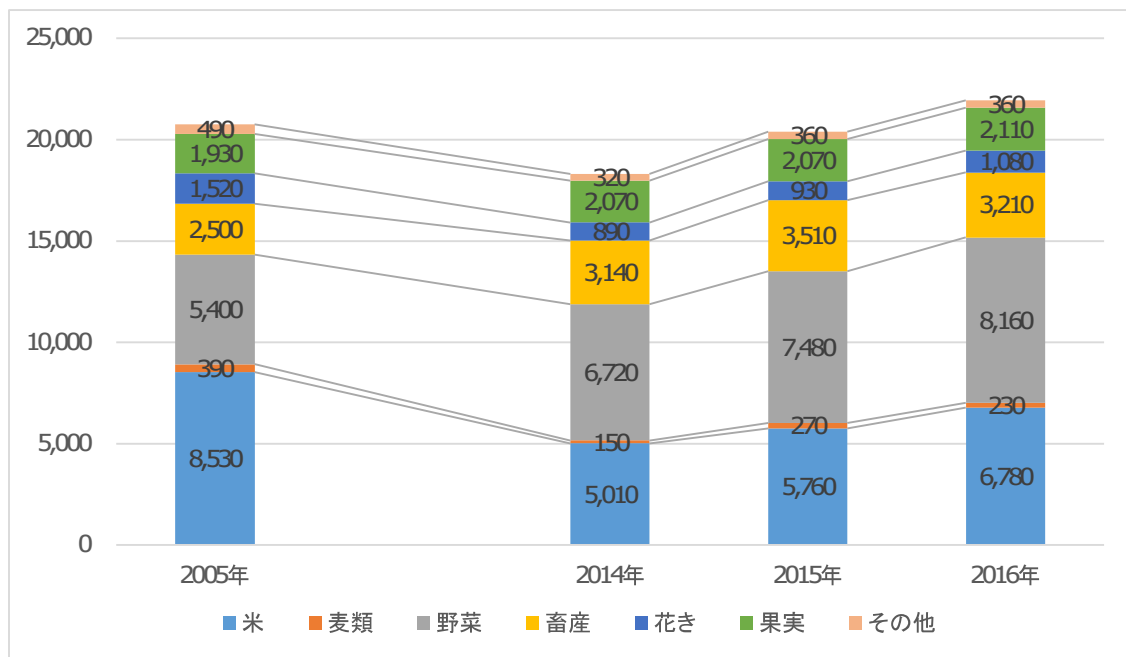


(出典：宇都宮農業振興地域整備計画)

(3) 農業産出額

農業産出額は、2014年以降の3年間では、183億円から219億円に増え、特に、米、野菜が増えています。野菜の産出額は、2005年と比べて、1.5倍に増えました。

(単位：百万円)



(出典：農林水産省の2016年市町村別農業産出額の推計結果)

3 本市農業の強みと弱み

前期計画に掲げる目標の達成状況の評価や全国的な傾向との比較から、本市農業の現状を強みと弱みに整理しました。

【前期計画の目標とその達成状況】

| 目標（施策の柱ごと） | 2013年度 当初 | 2017年度 目標値 | 2017年度 現状値 |
|---|--------------|---------------|---------------|
| 生産力 認定農業者の総農業所得 | 44億円 | 53億円 | 53億円 |
| 販売力 うつのみや産青果物の国内市場取扱金額 | 74億円 | 89億円 | 78億円 |
| 地域力 宇都宮の農業を大切にしたいと思う市民の割合（非常にそう思う割合） | 23.7% | 50%以上 | 29.6% |

- ・ 「認定農業者の総農業所得」は、認定農業者数や高額農業所得者の増加により、年度目標を達成しています。
- ・ 「うつのみや産青果物の国内市場取扱金額」は、野菜などの出荷額が増加したことに伴い、概ね計画どおりに進捗しています。
- ・ 「農業を大切に思う（非常にそう思う）市民の割合」は、年度目標を下回っています。

| 目標（「農業王国うつのみや」創造戦略プラン） | 2013年度 当初 | 2017年度 目標値 | 2017年度 現状値 |
|-------------------------|--------------|---------------|---------------|
| 農業産出額 | 185億円 | 203億円 | 219億円 |
| 法人経営体数 | 31経営体 | 83経営体 | 39経営体 |
| 直近10年の新規就農者数 | 152経営体 | 184経営体 | 184経営体 |
| 農業所得1,000万円超の認定農業者数 | 107経営体 | 115経営体 | 118経営体 |
| 地場農産物を積極的に選択しようとする市民の割合 | 52.0% | 59.2% | 77.4% |
| 市内農地における環境保全活動カバー率 | 23.5% | 46.0% | 40.3% |
| むらづくり推進協議会地区数 | 12地区 | 13地区 | 13地区 |

- ・ 「農業産出額」は、米からの転作が進み、中でも特に「野菜」の産出額が増加したことにより、年度目標を達成しています。
- ・ 「法人経営体数」は、計画策定当初見込んでいた数までは進んでいません。
- ・ 「直近10年の新規就農者数」は、就農段階に応じたきめ細かい支援により、一定数を確保し、年度目標を達成しています。
- ・ 「1,000万円超の認定農業者数」は、担い手に対する農地の集積等の経営規模拡大に向けた支援により、年度目標を達成しています。
- ・ 「地場農産物を積極的に選択しようとする市民の割合」は、市民意識の向上に向けたPR活動により、年度目標を達成しています。
- ・ 「市内農地における環境保全活動カバー率」は、活動組織数が横ばいになっており、目標値との乖離が広がっています。
- ・ 「むらづくり推進協議会地区数」は、年度目標を達成しています。

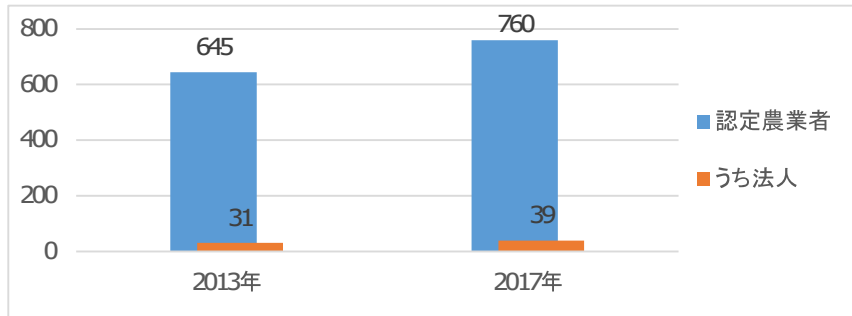
(1) 強み

① 担い手となる経営体の増加

担い手となる経営体は、2013年の645経営体から760経営体に加え、このうち法人経営体は、31経営体から39経営体に増加しました。

【認定農業者の推移】

(単位：経営体)



(出典：宇都宮市資料)

② 基幹作物・特色ある農産物の存在

いちご、トマト、梨などの農業経営の柱となる基幹作物が存在します。また、大谷夏いちご、新里ねぎといったストーリー性のあるブランド農産物も存在します。

③ 市民の地場農産物に関するニーズの高まり

うつのみや地産地消推進店の増加や、宇都宮産農産物の消費拡大に向けたキャンペーン等により、宇都宮産農産物を積極的に購入する考えを持つ市民は増加傾向にあり、市民の宇都宮産農産物に関するニーズは高まっています。

J Aの直売所のほか、民間事業者も大規模直売所の運営に取り組み、地産地消の拡大に向けた有効な販路となっています。

④ 食品関連企業の存在

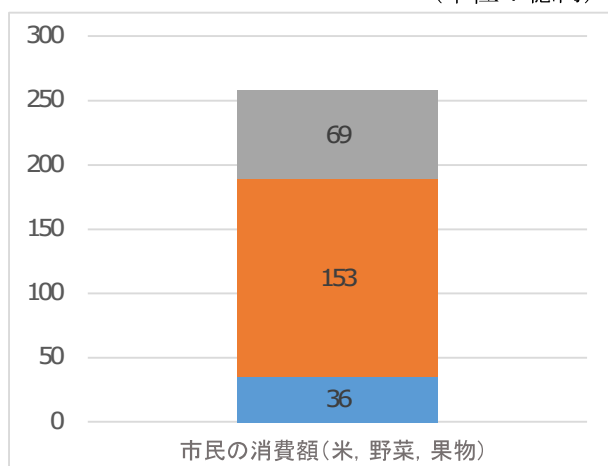
市内には、2017年工業統計によると従業員300人以上の食料品製造業に分類される事業所が4か所立地しており、中核市と比較すると54市中4番目になっています。今後、企業との事前契約に基づく栽培による業務用農産物の生産・流通拡大を期待することができます。

⑤ 消費地へのアクセスの良さ

本市は、22万4千世帯が生活する消費地です。家庭内消費における農産物（米・野菜・果実）の市場規模は、1世帯当たりの平均購入額から258億円（米36億円，野菜153億円，果実69億円）と推計されます。また、宇都宮市中央卸売市場は、県内の流通拠点として年間に300億円の青果を取り扱っており、市内に大きなマーケットを抱えます。

さらに、東京、埼玉等の大消費地に近接し、マーケットへのアクセス性が良いことも強みです。

(単位：億円)



(出典：2017年家計調査より推計)

⑥ 生産品目の多さとGAPの定着

J Aにおいて、園芸、花き、果樹、畜産など多くの生産部会が組織され、多様な品目が生産されているとともに、J A基準のGAPによる生産工程管理の取組が定着しています。

【J Aうつつのみや生産品目別部会等】

※ ()内は構成委員数

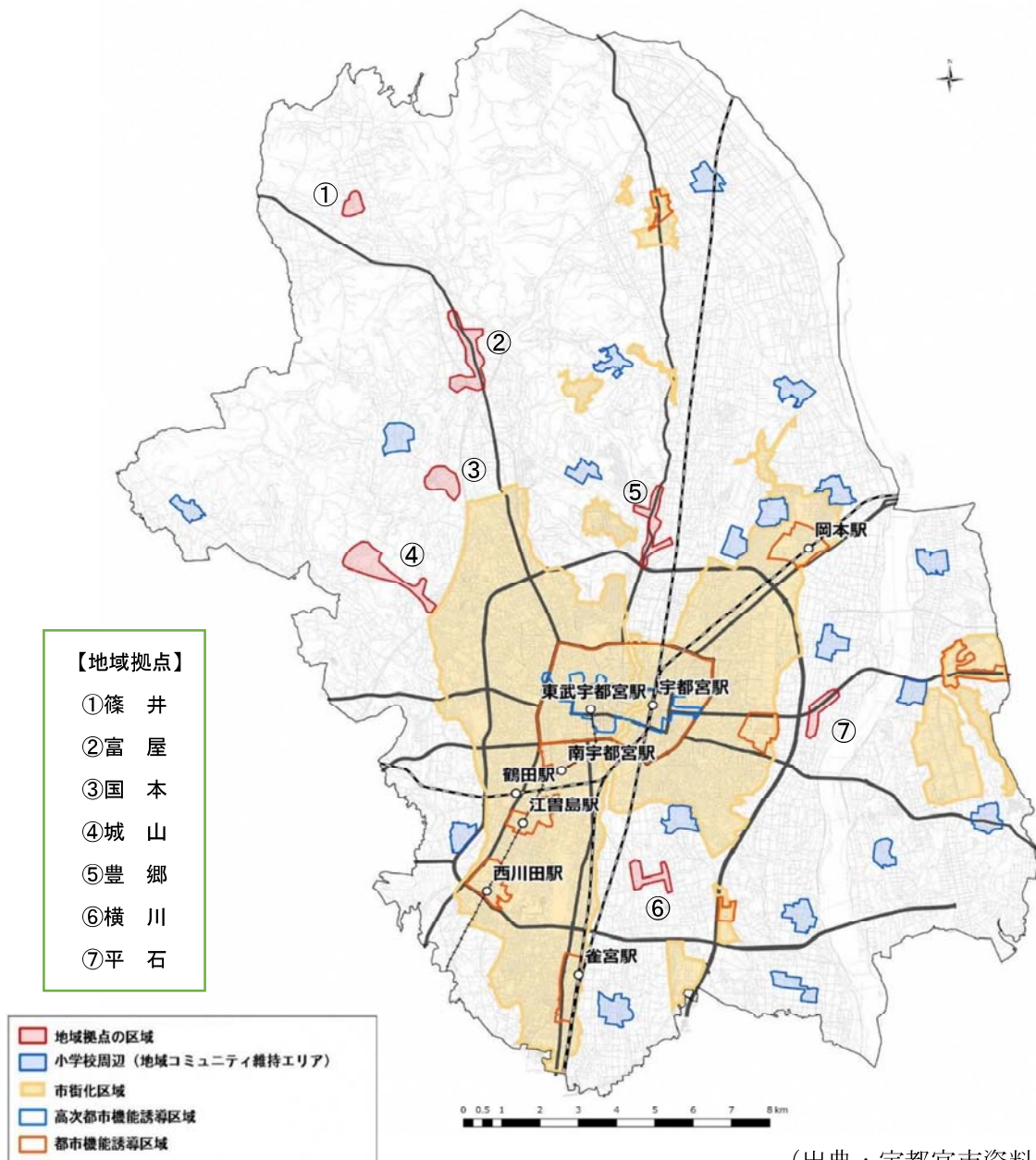
| | | | |
|-------------------|--------------|--------------------|---------------|
| 苺専門部(237) | 干瓢専門部(47) | スイートコーン専門部(12) | 南瓜専門(5) |
| 玉葱専門部(227) | 胡瓜専門部(47) | 栗専門部(11) | 大和芋専門部(5) |
| にら専門部(135) | ねぎ専門部(44) | レタス専門部(10) | キウイフルーツ専門部(3) |
| ほうれんそう専門部(123) | 花木専門部(36) | 生姜専門部(9) | 和牛改良専門部(36) |
| トマト専門部(119) | きのこ専門部(27) | インゲン専門部(8) | 肉牛専門部(14) |
| 梨専門部(104) | モロヘイヤ専門部(26) | バラ専門部(7) | 宇都宮牛肥育専門部(11) |
| 茄子専門部(93) | 里芋専門部(22) | 牛蒡専門部(6) | 養豚専門部(7) |
| 春菊専門部(73) | りんご専門部(22) | 菊専門部(6) | 耕種受検組合(3,640) |
| グリーンアスパラガス専門部(62) | ぶどう専門部(19) | 球根切花専門部(6) | |
| ブロッコリー専門部(52) | 梅専門部(17) | ジュース用トマト生産グループ部(5) | |

(出典：J Aうつつのみやガイドブック2018)

⑦ ネットワーク型コンパクトシティ（NCC）形成ビジョン⁹における地域拠点の配置

市の中心部に配置・形成される「都市拠点」と各地域に配置・形成される「地域拠点」の2層拠点を配置し、市民生活に必要な機能を充足できる都市の形成方針が示され、その中で、市街化調整区域における地域拠点において、農業の発展に配慮しながらも、地域住民の良好な生活環境の維持・向上を図ることを方向付けました。今後、地域拠点を中心に、農村における生活利便性の向上が期待されます。

【拠点形成等イメージ図】



⁹本市が2015年2月に策定した市民の日常生活の要素である「住まう」「働く・学ぶ」「憩う」を充足させるために必要な各種の都市機能を集約するとともに、それらの要素を「交通」により補完・連携させることを目指した都市空間の形成方針

(2) 弱み

① 労働力不足の深刻化

農業従事者の減少と高齢化により、農繁期の労働力不足が深刻化しています。

② 集落営農¹⁰の組織化の遅れ

市内に農業集落が約400ありますが、地域の合意形成に向けて中心となる農業者が不足しており、水田農業の担い手となる集落営農組織は25経営体であり、これらの組織に集積される農地面積は市全体の農用地区域面積の4%程度に留まっています。

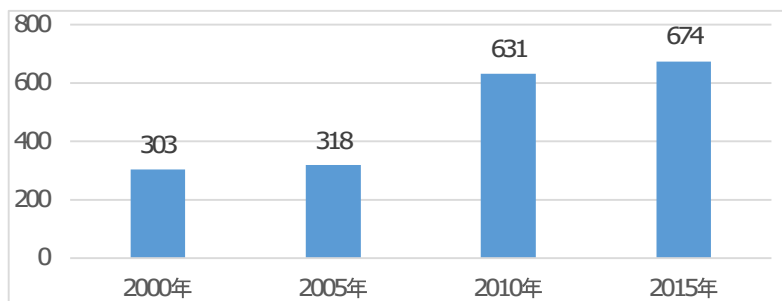
③ 認定農業者の平均所得の伸び悩み

2013年から2017年までの5年間に於いて、農業所得が1,000万円を超える認定農業者は107経営体から118経営体に増加しました。一方で、平均所得は、686万円から689万円への微増にとどまりました。米・麦等の土地利用型農業の認定農業者所得が伸び悩んでおり、他の基幹作物（いちご、トマト等）についても、面積当たりの平均収量を下回る生産者が存在することが要因です。

④ 経営耕地の縮小と耕作放棄地の拡大

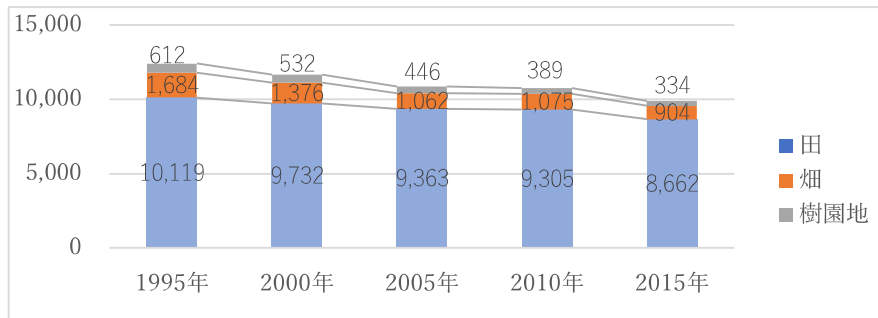
耕作放棄地は、2000年の303haから、2015年には674haとなり、2倍以上に拡大しました。一方、経営耕地は、1995年以降一貫して減少し、2000年の11,640haから、2015年には9,900haと1,740haの減少となっています。

【耕作放棄地面積】 (単位：ha)



(出典：農林業センサス)

【経営耕地面積の推移】 (単位：ha)



(出典：農林業センサス)

¹⁰ 集落を単位として農業生産過程の全部又は一部について共同で取り組む組織

⑤ **引き受け手のない農地の増加**

農業者の高齢化による労働力の減少、自給的農家や土地持ち非農家への世代交代等により、引き受け手のない農地が増加し、経営耕地の減少と荒廃農地拡大の原因となっています。

⑥ **ほ場の大区画化と集積の遅れ**

市内の農地のうち、現在のほ場整備の標準区画面積である50a以上のほ場の割合は、2割にとどまります。

また、大規模経営体が経営する農地の割合は、10ha以上経営する経営体で24%、20ha以上経営する経営体では9%と、県全体の割合を下回っています。

【経営耕地に占める大規模経営体の経営耕地の割合】

| 経営規模 | 本市 | 栃木県 |
|----------------------------------|------------------|-------------------|
| 全体（農業経営体が経営する経営耕地） | 9,899ha | 100,324ha |
| 10ha以上経営する経営体の経営耕地 全体面積に占める割合 | 2,332ha (24%) | 26,041ha (26%) |
| 20ha以上経営する経営体の経営 耕地全体面積に占める割合 | 929ha (9%) | 13,315ha (14%) |

(出典：2015年農林業センサス)

⑦ **省力化の遅れ**

露地園芸品目の生産については、全国的に機械化、乾燥・調製施設の共同利用が進みつつありますが、本市においては、露地野菜の移植工程等における機械化や、乾燥・調製工程における共同施設の整備等の課題があります。

また、さつまいもやたまねぎなどの重量作物については、ほ場からの搬出や荷下ろしの労力が不足している状況があります。

⑧ **農業者直営直売所における地場農産物の不足**

市内には農家直営の直売所が23か所存在しますが、農業者の高齢化などにより、出荷される農産物が不足している状況があるほか、品揃えや安定的な営業体制の確保などにも課題を抱えており、消費拡大に向けた機会損失や消費者ニーズとのミスマッチが起きている状況があります。

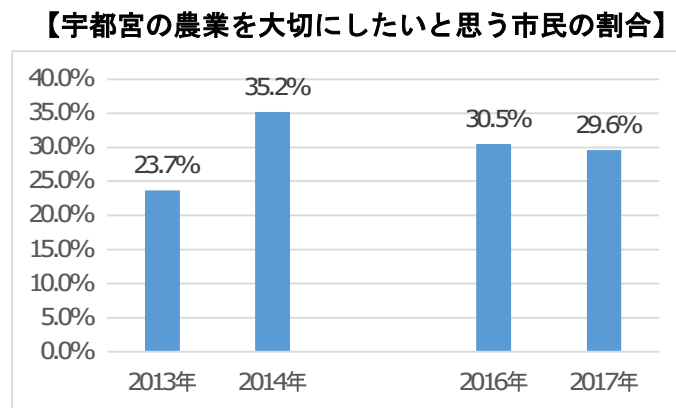
⑨ **生産履歴¹¹記帳の不徹底**

一部では、生産履歴の記帳による管理に取り組んでいない状況があり、安心を求める消費者とのギャップが存在します。

¹¹ 農薬の使用状況や生産過程を記録したもの

⑩ 市民の農業理解の伸び悩み

農業者以外の市民を含めた地域ぐるみの農地・環境保全の仕組みとして、多面的機能支払交付金を活用した組織が設立され、農地の保全活動に取り組んでいますが、近年は、活動組織数、活動面積がともに横ばいの状況です。また、アンケートの結果、宇都宮の農業を大切にしたいと思う市民の割合も、近年は横ばいの状況です。



(出典：宇都宮市「市政に関する世論調査」)

⑪ 有害鳥獣被害の拡大

有害鳥獣による農業被害額は2014年の1,348万円から2018年は、4,717万円と拡大傾向にあり、営農環境への影響が懸念されます。

4 本市農業の課題

本市農業を取り巻く環境の変化（機会・脅威）と本市農業の現状（強み・弱み）を踏まえた分析により、次のとおり課題を整理しました。

(1) 生産力

① 効率的な生産活動を行う大規模な経営体の育成

今後も農地所有者の世代交代や農家数の減少が見込まれることから、農地を維持・有効活用するため、効率的な生産活動を行う大規模な経営体を増やすことが必要です。

② 若年の新規就農者の確保

本市の40歳未満の新規就農数は増える傾向にありますが、将来の担い手を確保するためには、引き続き、農業次世代人材投資資金の活用等により、意欲ある若年新規就農者の確保に取り組むことが必要です。

③ 農地集積による担い手の経営規模の拡大

農地中間管理機構や市の農業公社と連携し、農作業受委託や貸借等による農地集積を進め、担い手の経営規模拡大を促進することが必要です。

④ 効率的な生産基盤の整備（水田再整備・大区画化）

認定農業者の所得が伸び悩む中、土地利用型農業の生産性を向上するため、農地の大区画化等の基盤整備により、水稻の生産性の向上や、土地利用型園芸作物（露地野菜）を導入しやすい環境を整備することが必要です。

⑤ 災害に強い環境づくり

気候変動による災害リスクが高まる中、防災・減災、早期復旧につながる基盤整備や農業施設等の計画的な整備・長寿命化が必要です。

⑥ 土地利用型園芸の生産性向上

土地利用型園芸においては、生産効率を向上するための機械・施設等の導入や労働力確保に取り組み、担い手の所得向上と農地の有効活用に結び付けることが必要です。

⑦ 機械化・スマート農業¹²の推進

スマート農業のより効果的な導入に向けて、土地利用型におけるほ場の大区画化など効率的な農業生産基盤の整備が必要です。また、園芸や畜産等においても、新たな先進技術について、省力化・品質安定化に向けた技術の導入を検討することが必要です。

⑧ 高収益作物の生産拡大

主食用米消費の減少傾向が続く中、農地をフル活用し、需要があり、米よりも収益性が高い露地野菜等の高収益作物の生産を拡大することが必要です。

¹²ロボット技術や情報通信技術(ICT)を活用して、省力化や精密化などを進めた次世代農業

(2) 販売力

① 国内外の販路創出・拡大

拡大する国外の食料需要を狙った農業振興のため、人口増加が予測される地域の輸出規制撤廃等の輸出障壁の動向を把握するとともに、本市の基幹作物等の輸出の可能性について、出荷団体・民間事業者や県等の関係機関とともに検討することが必要です。

② 宇都宮産農産物の魅力PR

宇都宮産農産物の知名度向上に向けて、ブランド農産物を中心とした宇都宮産農産物の魅力を発信することが必要です。

③ ブランド園芸品目の生産拡大・知名度向上

いちご、トマト、梨等の基幹作物や、大谷夏いちご、新里ねぎ等のストーリー性の高い農産物について、新たな生産技術等の研究・導入による生産性の向上や新規の生産者の確保などにより、生産規模の拡大に取り組むとともに、知名度の向上に取り組むことが必要です。

④ 需要を見据えた生産・販売の強化

市場外流通の拡大や、食の外部化に伴う業務用需要の拡大に対応するため、食品企業のニーズ等を踏まえ、需要を見据えた生産・販売の強化が必要です。

⑤ 安全・安心の見える化（販路拡大）

持続可能な農業生産や安全・安心への関心が高まる中、今後の販路の拡大に向けて、GAP導入など生産工程の見える化に取り組むことが必要です。

⑥ 地産地消の拡大

52万人の市民による大きな農産物需要に対応した農業振興を図り、市内の食料自給率を高めるため、直売所の出荷者の高齢化、品揃え不足への対応など、消費拡大に向けた機会を逃さないよう、直売所等の機能を強化することが必要です。

⑦ 安全・安心の見える化（地産地消）

市内の消費者の信頼感を高め、直売所等を通じた地産地消を拡大するため、出荷者の生産履歴の記帳を徹底するとともに、生産者の顔の見える安全・安心な仕組みづくりを促進することが必要です。

(3) 地域力**① 定年帰農の推進**

農地所有者の世代交代や高齢化が進む状況を踏まえ、集落営農組織等の大規模経営体の労働力や、直売所の出荷者等の地域の農業を支える人材を確保することを目的に、定年帰農を推進する必要があります。

② ユニバーサル農業の推進

県において農業と福祉のマッチングを行う窓口を「とちぎセルフセンター¹³」内に設立するなど、ユニバーサル農業の仕組みの構築が進む中、本市においても、農業における労働力の確保と障がい者の働く場づくりに向けて、農業と福祉の連携の強化が必要です。

③ 農地の守り手の確保・育成（荒廃農地の未然防止）

荒廃農地の予備群である耕作意思のない経営耕地が増加傾向にあることから、現在、上河内地区のみで実施されている引き受け手のない農地の維持・保全について、他の必要な地域への取組の拡大が必要です。

④ NCC形成ビジョンに基づく地域拠点の活性化

「NCC形成ビジョン」において、市街化調整区域にも地域拠点が設けられ、日常生活を支える機能の集積が方向付けられたことから、都市計画制度と連携した農村コミュニティの活性化に向けた施策が必要です。

⑤ 多面的機能の維持・保全

持続可能な農業への関心が高まる中、持続性の高い農業に着目した農産物調達の動向を注視するとともに、農地の多面的機能を維持・向上するための活動の強化等により、環境に配慮した営農活動を促進する必要があります。

⑥ 市民の農業理解の促進

本市農業を大切に感じ、多面的機能の維持・向上を担う人材や宇都宮産農産物の購入を通じて本市農業の応援者となる人材を増やすため、市民が、農業体験や農村の文化に触れる機会を充実するなど、本市の農業・農村の魅力を知らずための機会を充実させる必要があります。

⑦ 都市農業の振興・都市農地の保全

都市農業が持つ多様な機能の発揮に向けて、市街化区域における農地の適切な保全と活用を図る必要があります。

¹³ 2018年5月に栃木県が開始した農業者と障がい者福祉施設の農作業の受委託を進めるためのマッチング事業において、農業者と障がい者福祉施設双方の意向を一元的に集約し、適切な連携先を紹介する機能を有した相談窓口