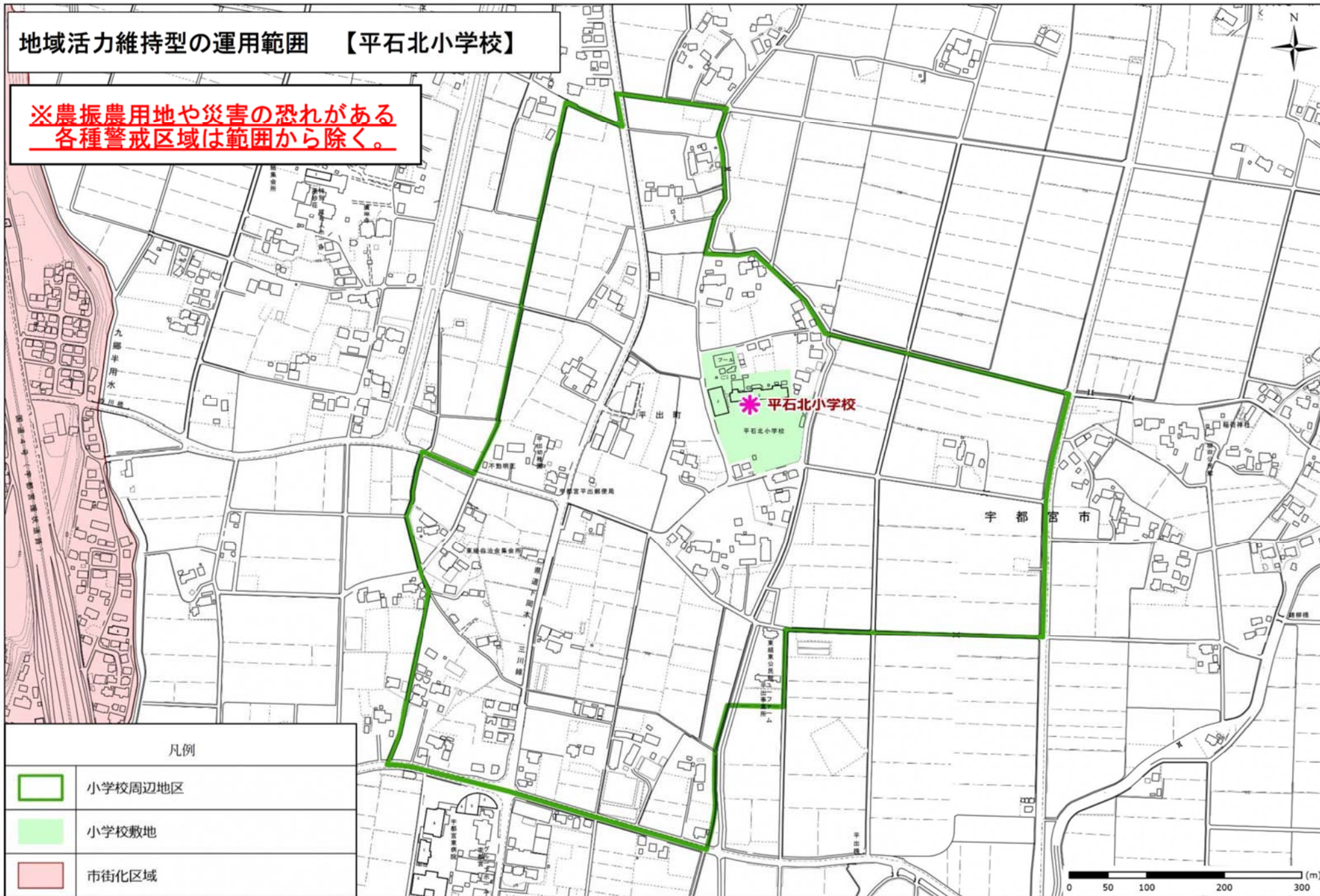


地域活力維持型の運用範囲 【平石北小学校】

※農振農用地や災害の恐れがある
各種警戒区域は範囲から除く。

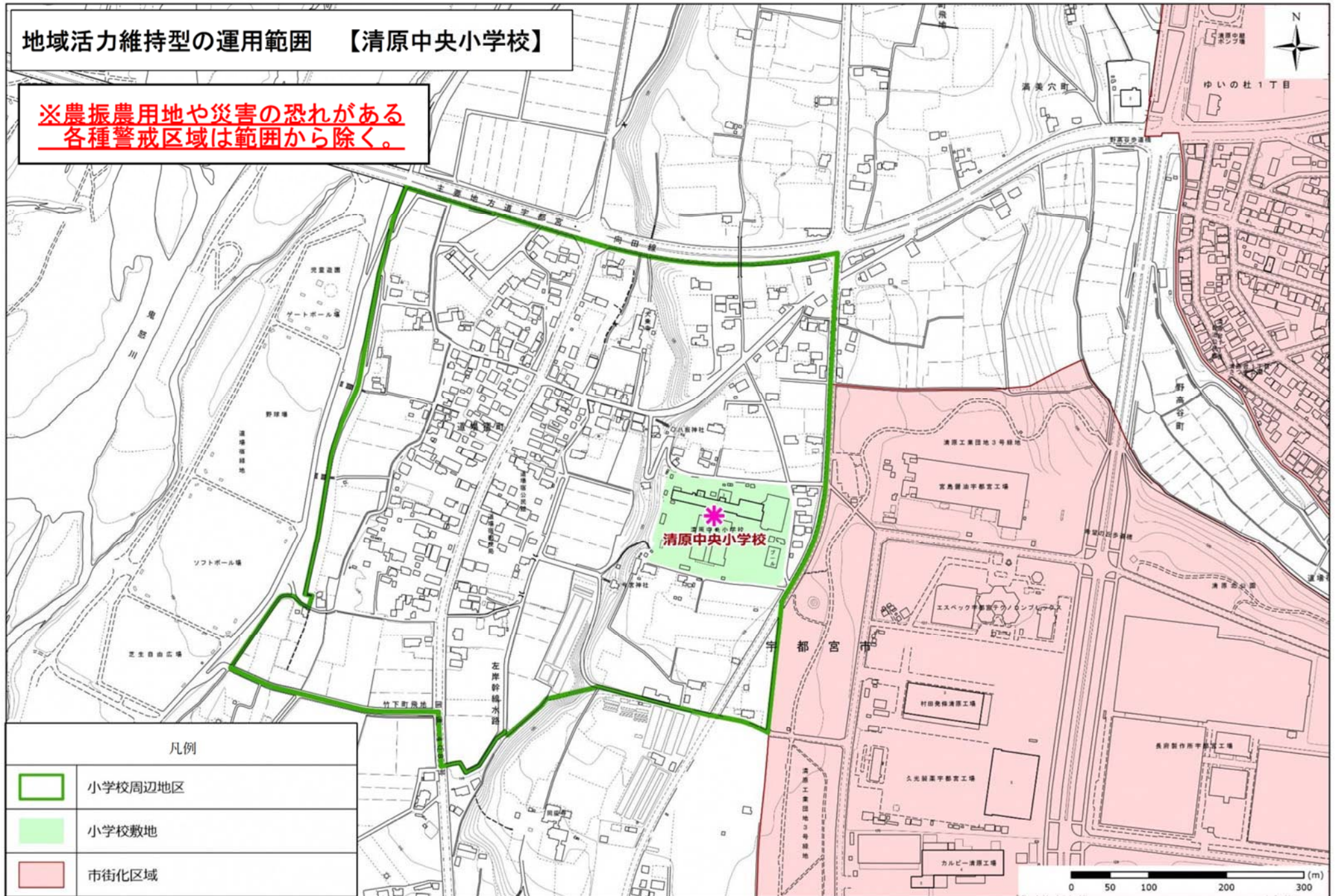


凡例

	小学校周辺地区
	小学校敷地
	市街化区域

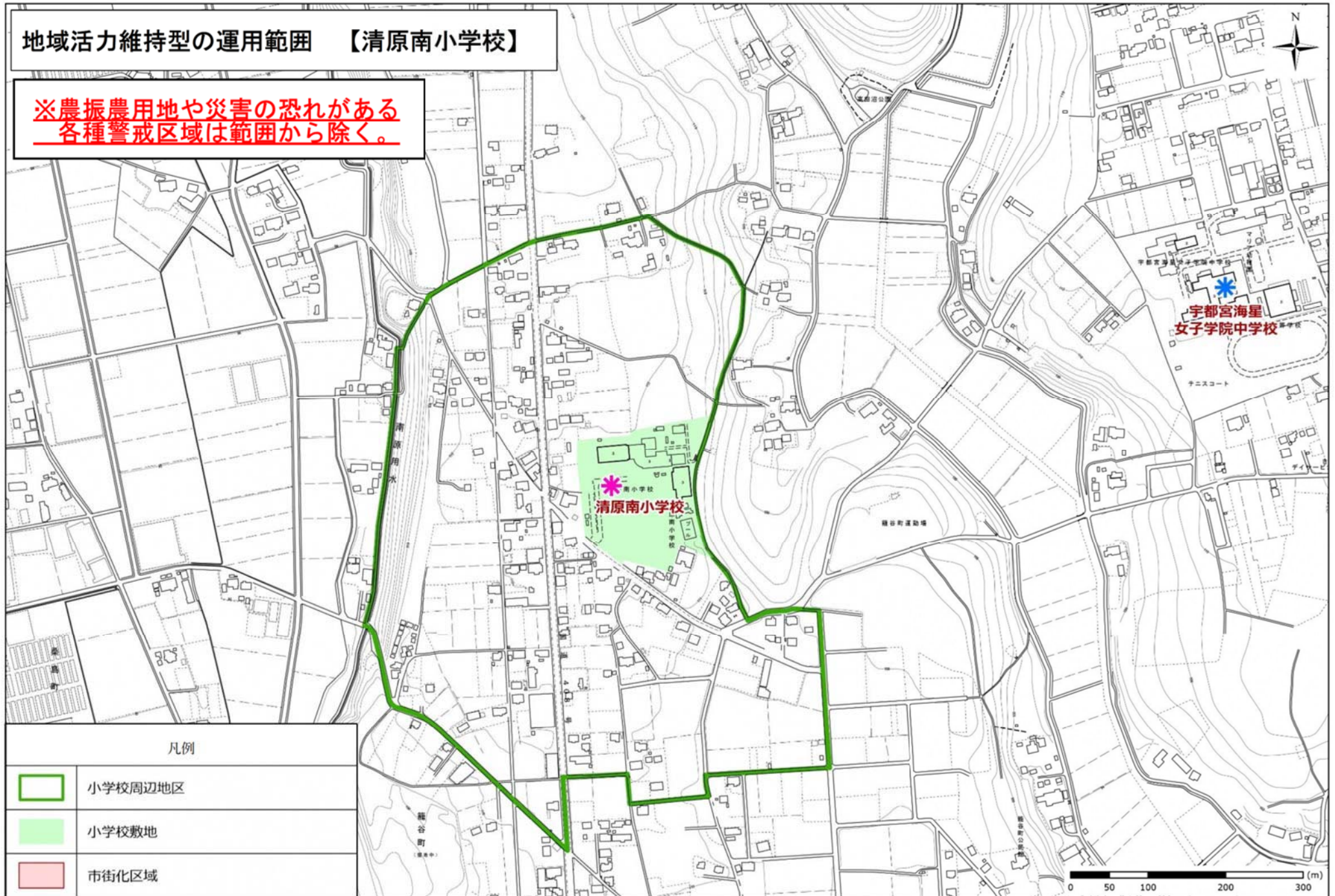
地域活力維持型の運用範囲 【清原中央小学校】

**※農振農用地や災害の恐れがある
各種警戒区域は範囲から除く。**



地域活力維持型の運用範囲 【清原南小学校】

※農振農用地や災害の恐れがある
各種警戒区域は範囲から除く。



地域活力維持型の運用範囲 【清原北小学校】

※農振農用地や災害の恐れがある
各種警戒区域は範囲から除く。

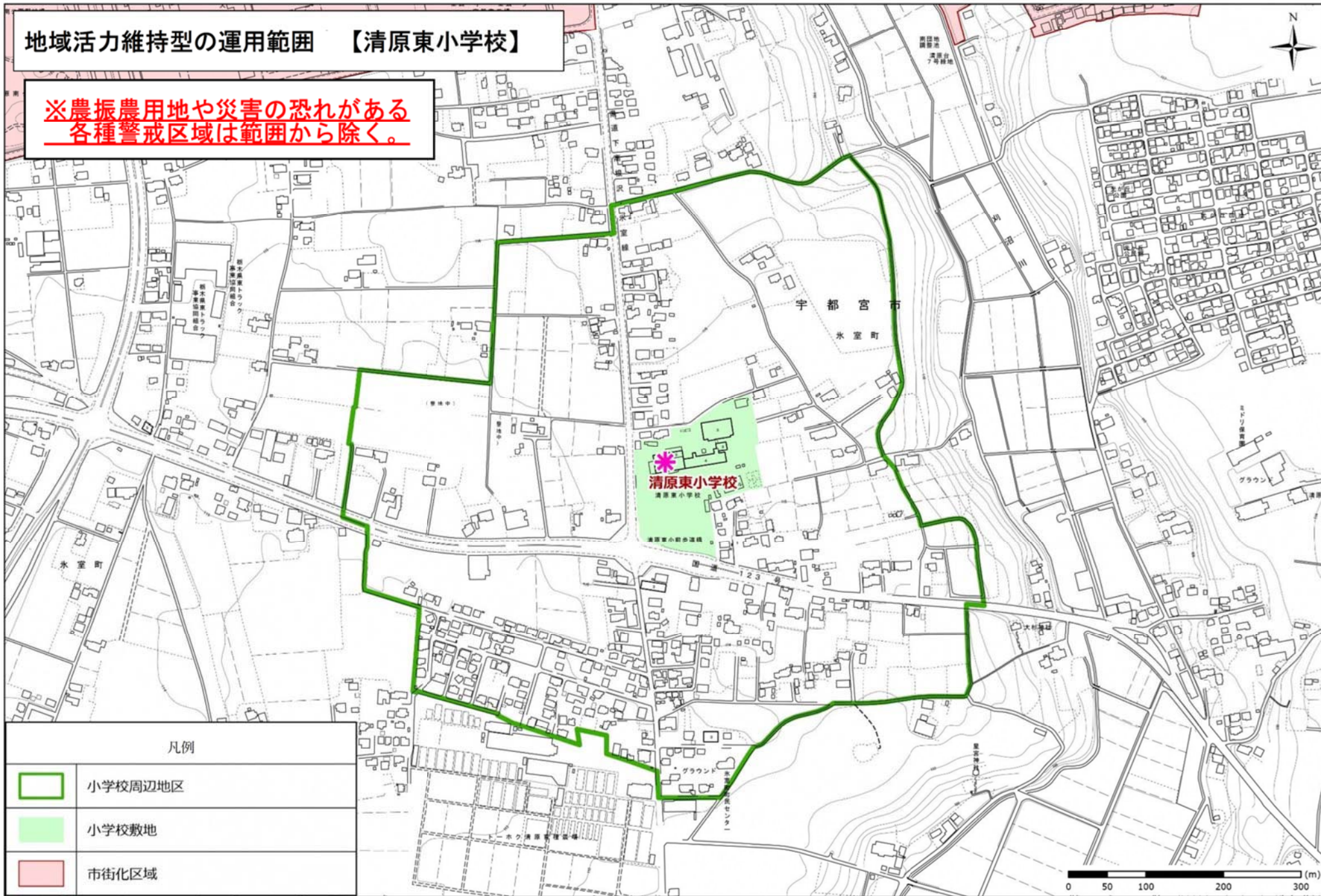


凡例




	小学校周辺地区
	小学校敷地
	市街化区域


地域活力維持型の運用範囲 【清原東小学校】

※農振農用地や災害の恐れがある
各種警戒区域は範囲から除く。



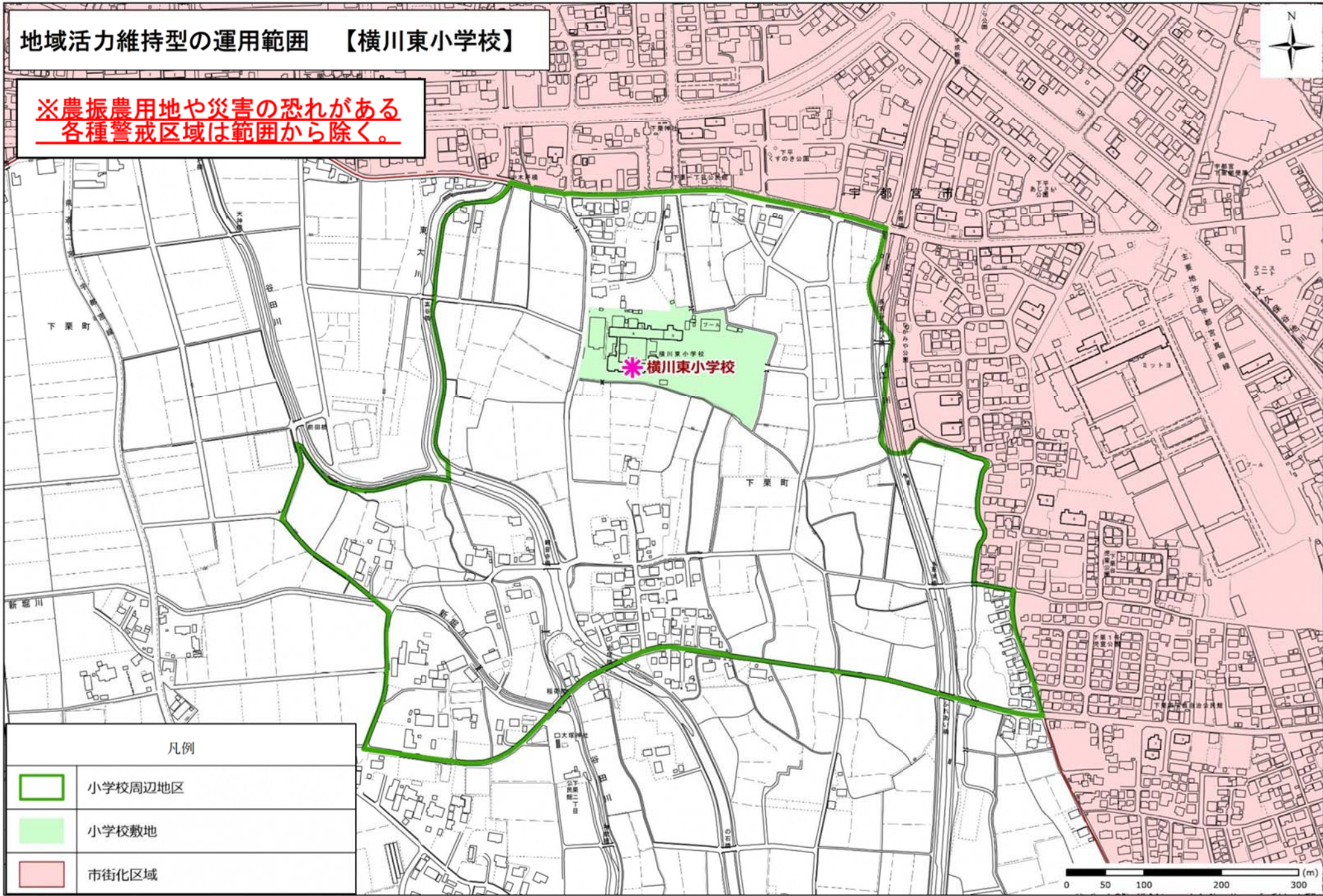
凡例

	小学校周辺地区
	小学校敷地
	市街化区域



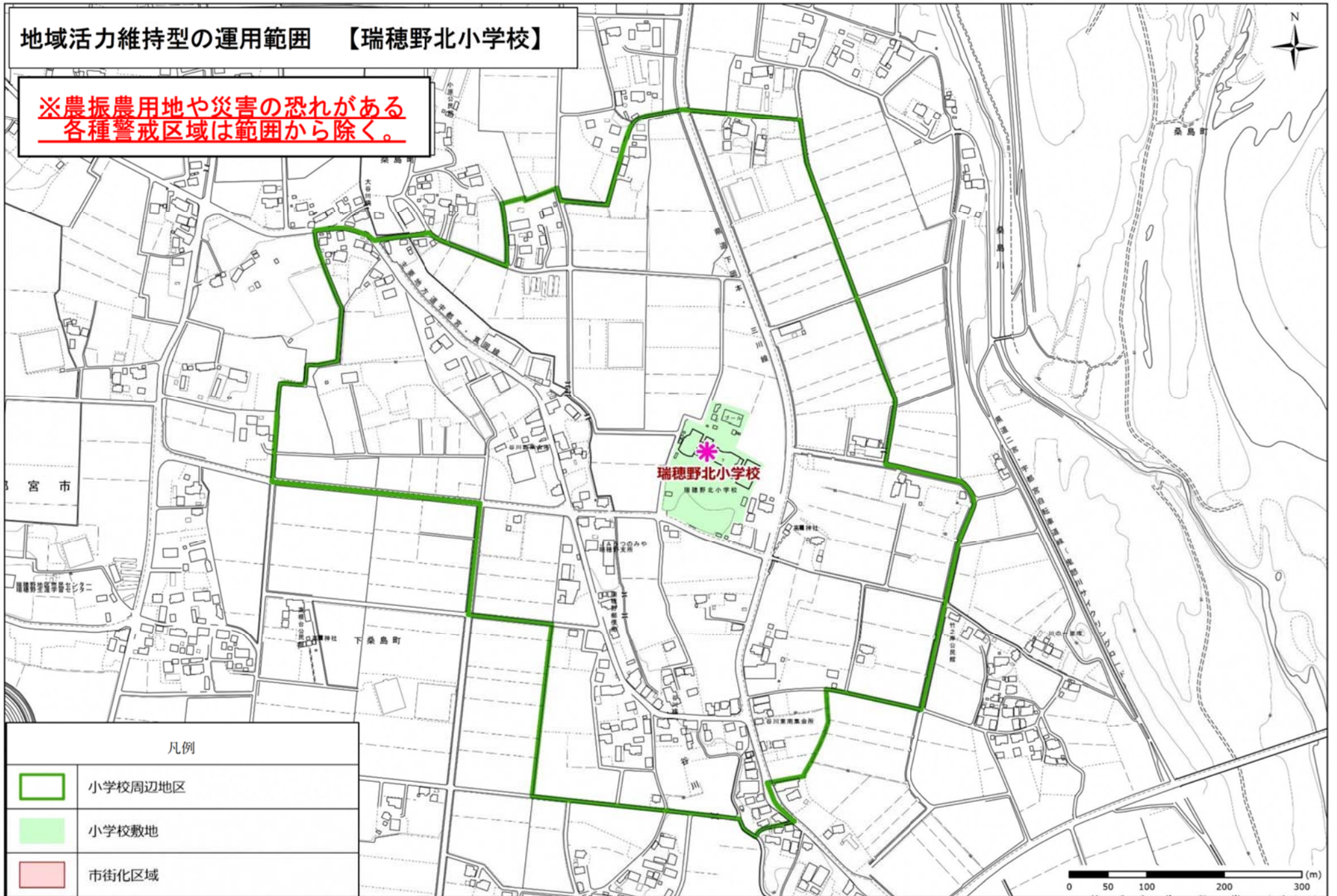
地域活力維持型の運用範囲 【横川東小学校】

※農振農用地や災害の恐れがある
各種警戒区域は範囲から除く。



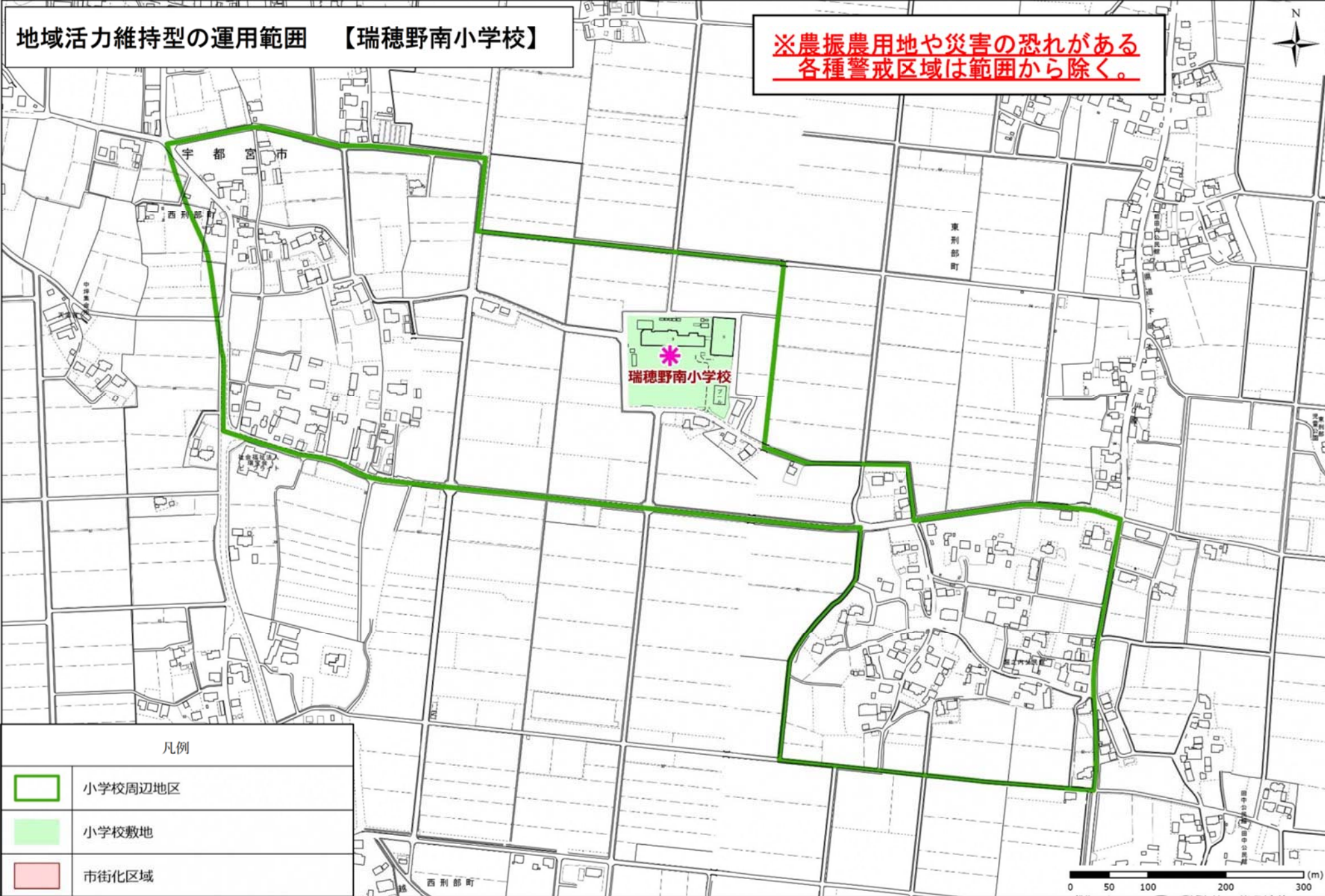
地域活力維持型の運用範囲 【瑞穂野北小学校】

※農振農用地や災害の恐れがある
各種警戒区域は範囲から除く。



地域活力維持型の運用範囲 【瑞穂野南小学校】

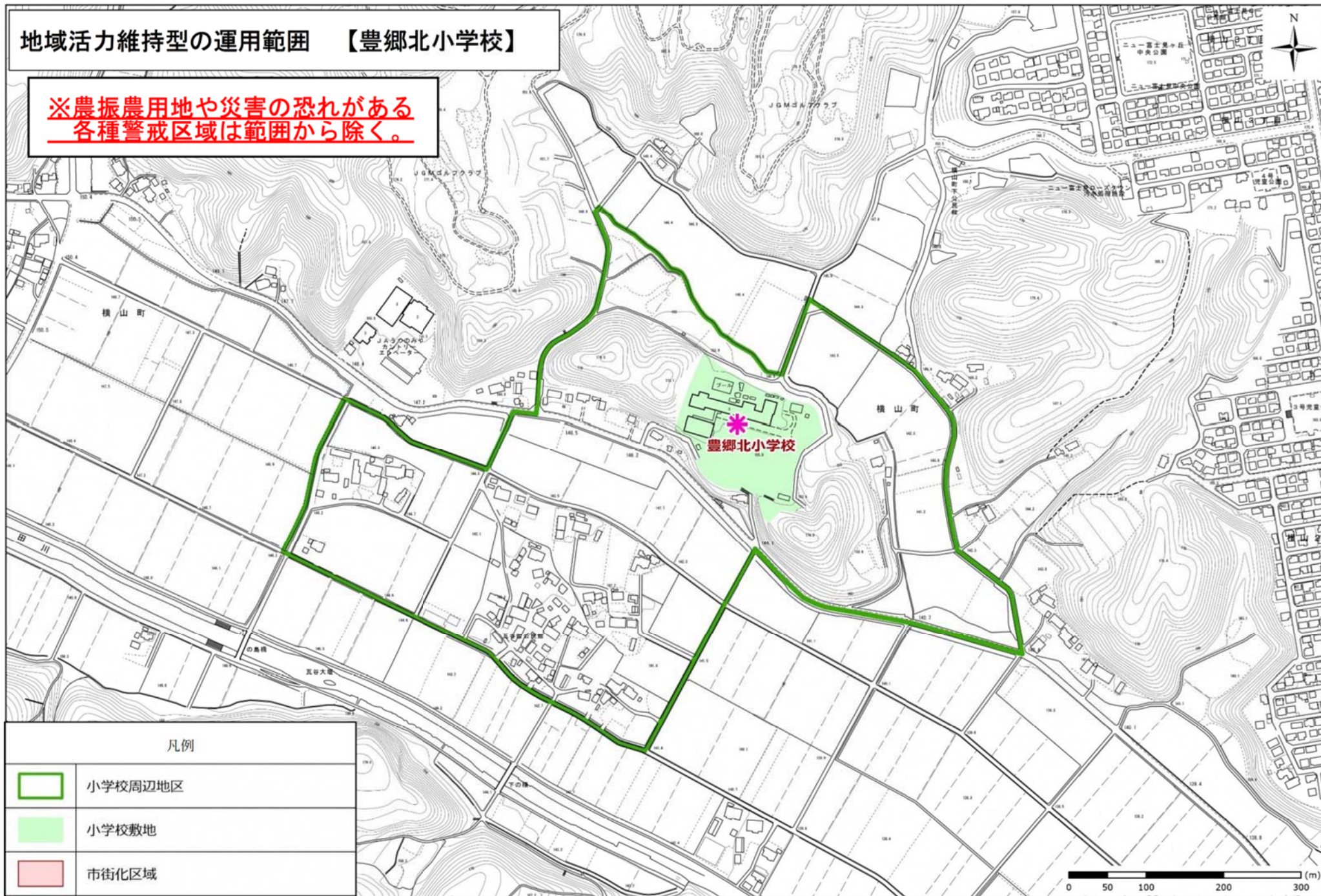
※農振農用地や災害の恐れがある
各種警戒区域は範囲から除く。




凡例	
	小学校周辺地区
	小学校敷地
	市街化区域

地域活力維持型の運用範囲 【豊郷北小学校】

※農振農用地や災害の恐れがある
各種警戒区域は範囲から除く。



凡例

	小学校周辺地区
	小学校敷地
	市街化区域

地域活力維持型の運用範囲 【国本西小学校】

※農振農用地や災害の恐れがある
各種警戒区域は範囲から除く。



凡例

- | | |
|---|---------|
|  | 小学校周辺地区 |
|  | 小学校敷地 |
|  | 市街化区域 |

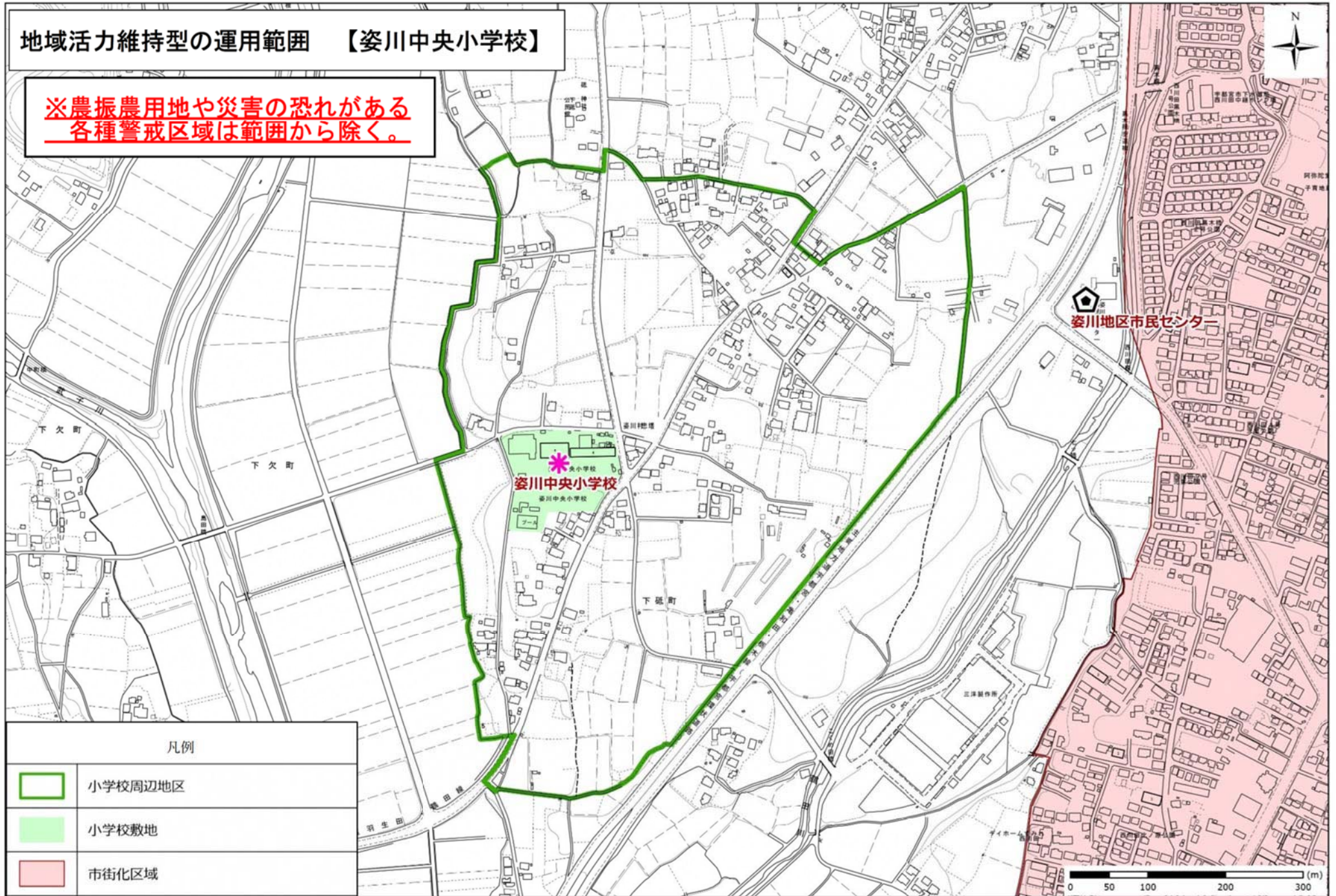
地域活力維持型の運用範囲 【城山西小学校】

**※農振農用地や災害の恐れがある
各種警戒区域は範囲から除く。**



地域活力維持型の運用範囲 【姿川中央小学校】

※農振農用地や災害の恐れがある
各種警戒区域は範囲から除く。

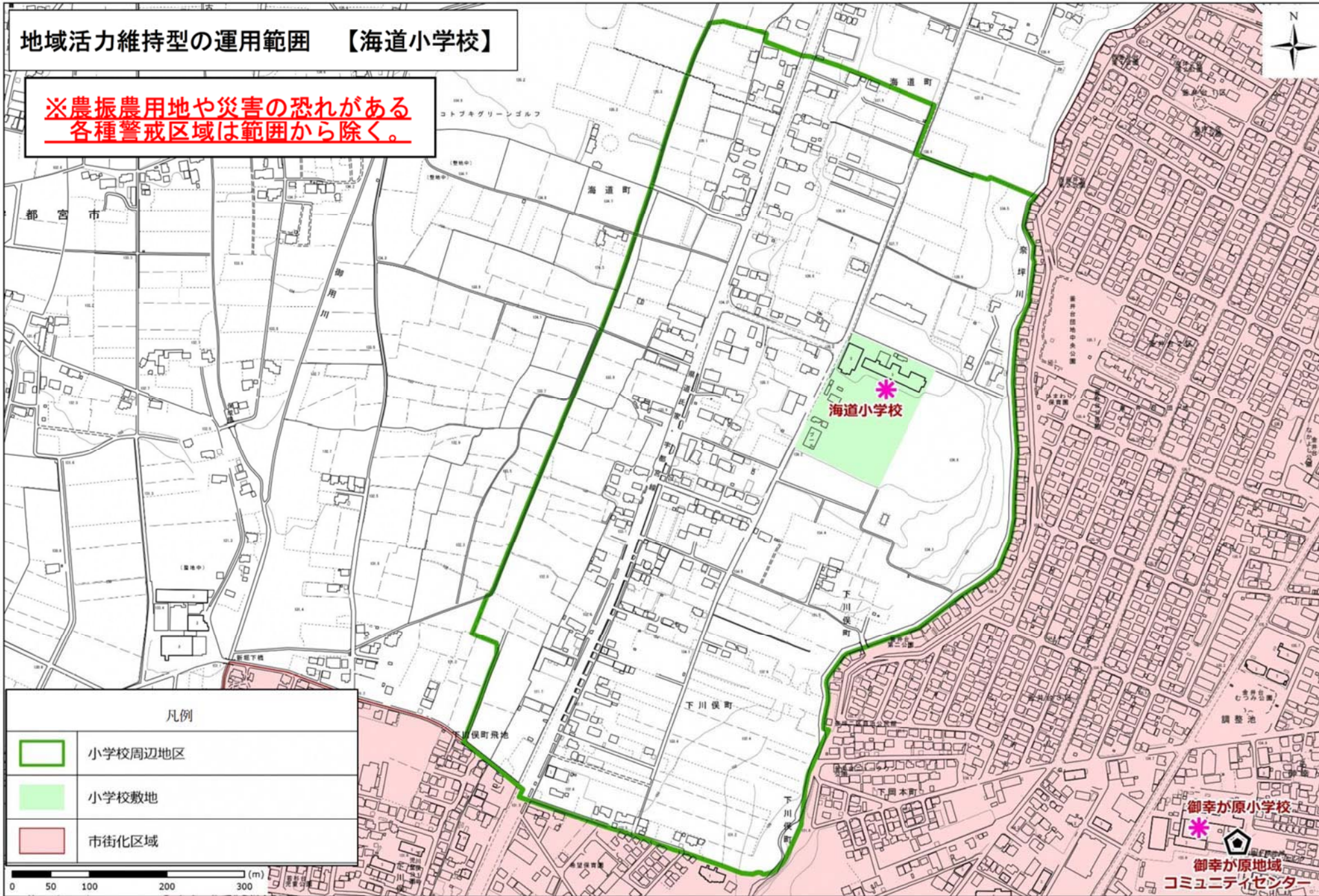


凡例

	小学校周辺地区
	小学校敷地
	市街化区域

地域活力維持型の運用範囲 【海道小学校】

※農振農用地や災害の恐れがある
各種警戒区域は範囲から除く。



凡例	
	小学校周辺地区
	小学校敷地
	市街化区域



地域活力維持型の運用範囲 【上河内東小学校】

※農振農用地や災害の恐れがある
各種警戒区域は範囲から除く。

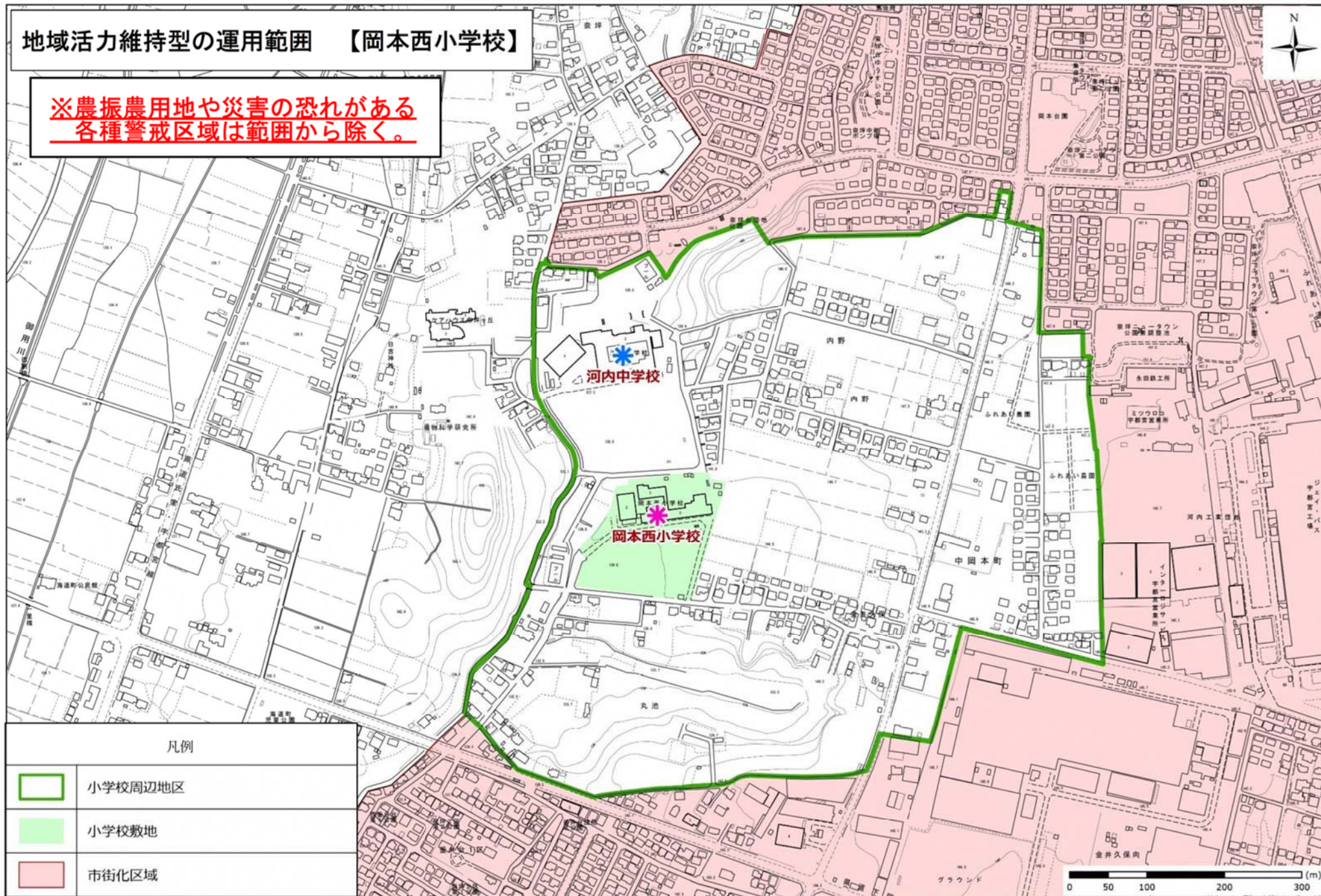


凡例

	小学校周辺地区
	小学校敷地
	市街化区域

地域活力維持型の運用範囲 【岡本西小学校】

※農振農用地や災害の恐れがある
各種警戒区域は範囲から除く。



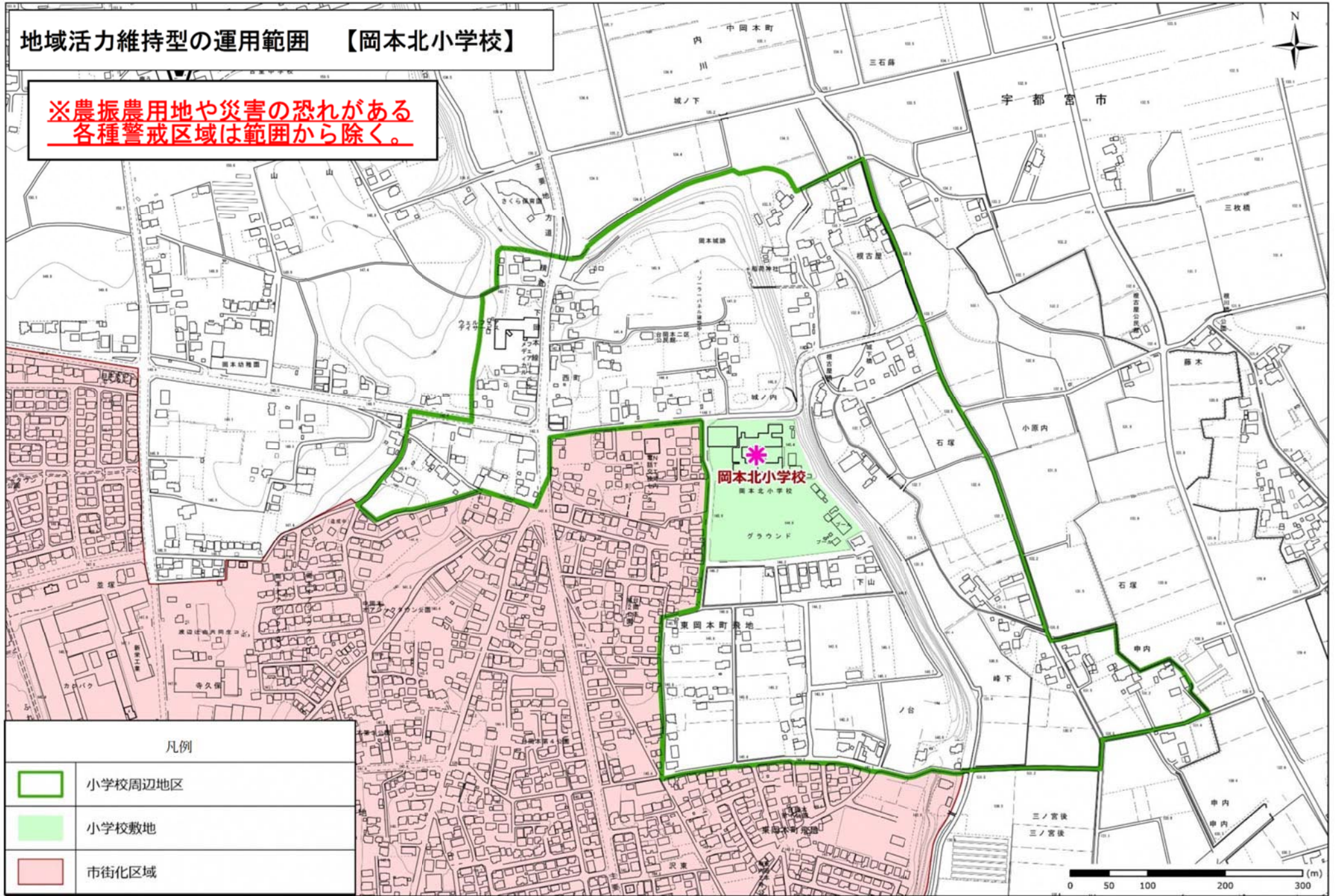
凡例

	小学校周辺地区
	小学校敷地
	市街化区域

0 50 100 200 300 (m)

地域活力維持型の運用範囲 【岡本北小学校】

※農振農用地や災害の恐れがある
各種警戒区域は範囲から除く。

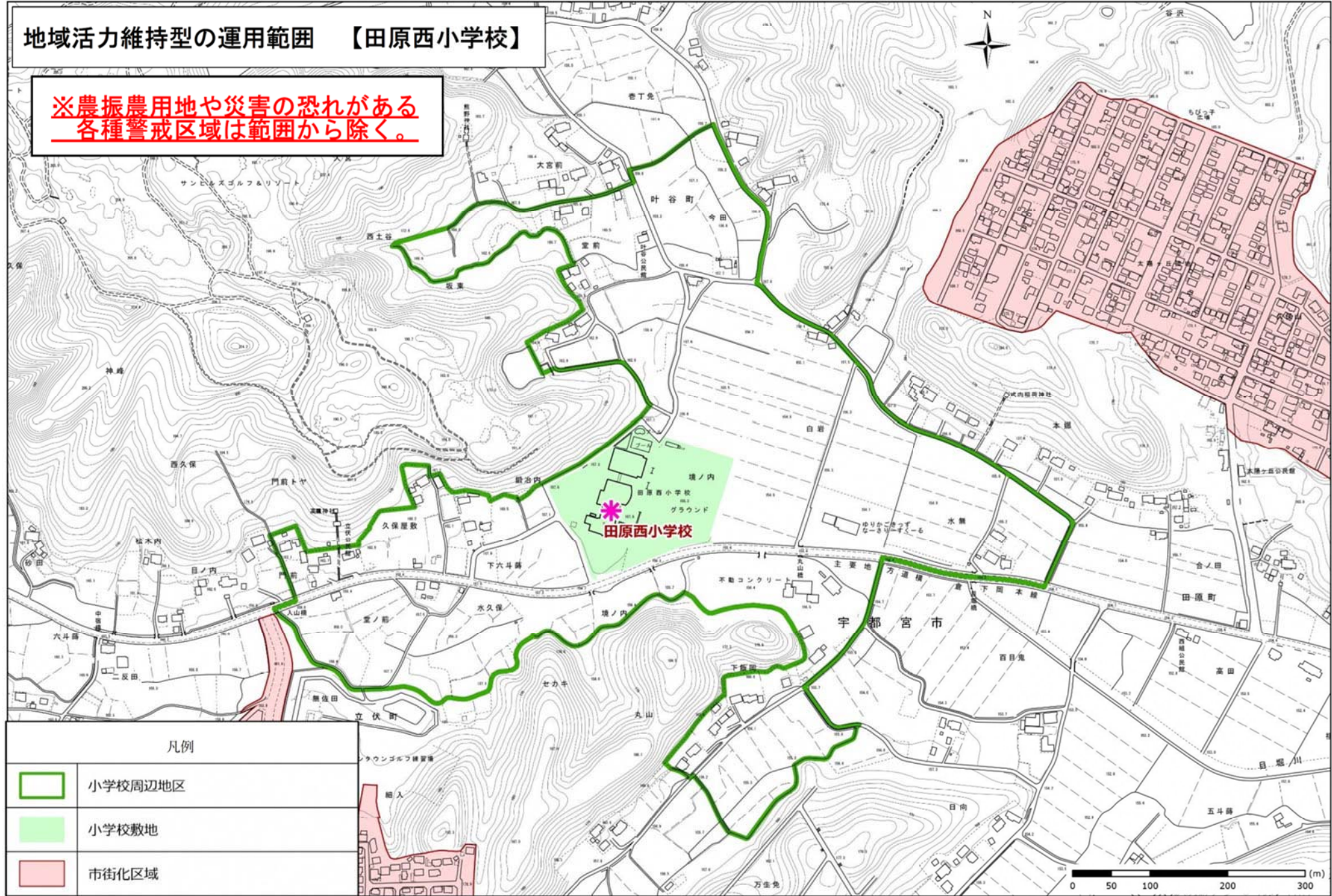


凡例

	小学校周辺地区
	小学校敷地
	市街化区域

地域活力維持型の運用範囲 【田原西小学校】

※農振農用地や災害の恐れがある
各種警戒区域は範囲から除く。



凡例	
	小学校周辺地区
	小学校敷地
	市街化区域